
 Trustindo Certification	RESUME HASIL PELAKSANAAN PENILAIAN KINERJA PENGELOLAAN HUTAN LESTARI F1-02.15	 Komite Akreditasi Nasional LPVI-017-IDN
---	--	--



Nama Auditi : PT BATULICIN BUMI BERSUJUD
Ruang Lingkup : Sertifikasi PHL pada PBPH PT Batulicin Bumi Bersujud seluas ±21.970 Hektar di Kab. Tanah Bumbu Prov. Kalimantan Selatan
Sertifikasi : Hektar di Kab. Tanah Bumbu Prov. Kalimantan Selatan
Tahapan Kegiatan : Resertifikasi PHL
Tanggal Audit : 16 - 23 Februari 2024

1. IDENTITAS LEMBAGA PENILAI dan VERIFIKASI INDEPENDEN (LPVI) PELAKSANA KEGIATAN RESERTIFIKASI :

- a. Nama LPVI : PT TRUSTINDO PRIMA KARYA
- b. Alamat Kantor : Gedung Diklat APhi Kalimantan Timur Lt. 1 Jalan Kesuma Bangsa No. 80 Samarinda.75121
- c. Email : trustindoprimakarya@gmail.com
- d. Nomor Akreditasi : LPVI.017.IDN
KAN : Masa berlaku 20 Maret 2023 s.d. 26 September 2025
- e. Penetapan LPVI : SK Direktur Jenderal Pengelolaan Hutan Lestari atas nama Menteri Lingkungan Hidup dan Kehutanan No.SK.4767/MenLHK- : PHL/Set.5/KUM tanggal 13 April 2023
- f. Penanggung Jawab LPVI : Ir. Kurnia, IPU
- g. Pengambil Keputusan : Ir. Kurnia, IPU
- h. Tim Audit : 1) Ir. Wasis Kuncoro (Auditor PHL Sosial / Ketua Tim Audit)
2) Sasmita Munandari, S.Hut (Auditor PHL Prasyarat)
3) Rafael Satria Harja Sumarta, S.Hut (Auditor PHL Produksi)
4) Dr. Ir. M. Taufan Tirkaamiana, MP (Auditor PHL Ekologi)
5) Bayu Satria Pramana, S.Hut (Auditor VLHH Kayu)
6) Sans Eva Clara Shinta, S.Hut (Auditor Magang Sosial)
7) Haswindra Ardy Irawan, S.Hut (Auditor Magang Produksi)

2. IDENTITAS PBPH / AUDITI

- a. Nama PBPH : PT BATULICIN BUMI BERSUJUD
- b. Alamat Pusat : Jl. Sumpol KM 29 RT 04 Desa Sejahtera Mulia, Kec. Satui, Kab. Tanah Bumbu, Prov. Kalimantan Selatan
- c. Nomor SK PBPH : SK.737/Menhut-II/2013 Tanggal 30 Oktober 2013 Jo.SK.625/MENLHK/SETJEN/HPL.0/9/2021 Tanggal 8 September 2021
- d. Luas dan Lokasi Areal PBPH : Hutan Produksi Budidaya seluas 21.970 Hektar di Kab. Tanah Bumbu Prov. Kalimantan Selatan
- e. Jenis Usaha Pemanfaatan Hutan : Perizinan Berusaha Pemanfaatan Hutan (PBPH) Hutan Produksi pada Kawasan Hutan Budidaya/Tanaman
- f. Pengurus Badan Usaha : - Muhammad Bahruddin (Komisaris)
- Widi Astuti (Direktur Utama)
- Wawan Surya (Direktur)
- g. MR Kegiatan Audit : Eko Susanto (Plt. Assisten Manager)

 Trustindo Certification	RESUME HASIL PELAKSANAAN PENILAIAN KINERJA PENGELOLAAN HUTAN LESTARI F1-02.15	 Komite Akreditasi Nasional LPVI-017-IDN
---	--	--

3. RINGKASAN PELAKSANAAN TAHAPAN KEGIATAN

3.1 KEGIATAN AUDIT :

1) Koordinasi dengan Instansi Kehutanan Di Daerah :

- a) **Sebelum** penilaian lapangan, dilakukan dengan :
 1. BPHL Wilayah IX Banjarbaru, tanggal 16 Februari 2024 di Kantor BPHL Wil. IX Banjarbaru diterima oleh Bpk. **Edy Sujatmiko** (Kasi PEPHPL)
 2. Dinas Kehutanan Prov. Kalimantan Selatan, tanggal 16 Februari 2024 di Kantor Dinas Kehutanan Prov. Kalimantan Selatan - Banjarbaru, diterima oleh Bpk. **Engkos Kuswara, S Hut** (Kepala Seksi RHL)
- b) **Setelah** penilaian lapangan, dilakukan dengan :
 1. Dinas Kehutanan Prov. Kalimantan Selatan, tanggal 23 Februari 2024 di Kantor Dinas Kehutanan Prov. Kalimantan Selatan - Banjarbaru diterima oleh Bpk. **Engkos Kuswara, S Hut** (Kepala Seksi RHL)
 2. BPHL Wilayah IX Banjarbaru, tanggal 23 Februari 2024 di Kantor BPHL Wil. IX Banjarbaru diterima oleh Bpk. **Tony Rianto** (Ka. BPHL Wil. IX.)

2) Rapat Konsultasi Publik dengan Masyarakat Setempat :

Konsultasi Publik dilakukan pada hari Sabtu, 17 Februari 2024 bertempat di Ruang Meeting PT Batulicin Bumi Bersujud Base Camp Sei Tandui dengan peserta adalah wakil masyarakat desa Sejahtera Mulia, KPMP Kusan dan Ketua KTH Desa Sejahtera Mulia

3) Penilaian Kinerja PHL :

Dilakukan mulai tanggal 17 - 22 Februari 2024 di lokasi areal PBPH PT Batulicin Bumi Bersujud di Kab. Tanah Bumbu Prov Kalimantan Selatan, meliputi kegiatan :

No	Kegiatan	Tanggal	Ringkasan Hasil Kegiatan
1.	Pertemuan Pembukaan	17 Februari 2024	- Dihadiri MR auditi dan personel pendamping setiap auditor terkait. - Menyampaikan sekaligus mengkonfirmasi pemahaman/ persetujuan auditi terkait susunan tim audit, maksud dan tujuan audit, metode audit, waktu audit, kriteria acuan audit yang digunakan, rincian kegiatan audit dan temuan audit.
2.	Verifikasi Dokumen dan Observasi Lapangan	17 - 21 Februari 2024	- Penilaian kinerja PHL menggunakan kriteria sesuai Lampiran 1.1 Kepmen LHK No. SK.9895/MenLHK-PHL/BPPHH/HPL.3/12/2022 berdasarkan dokumen dan rekaman pada rentang waktu 24 bulan - Verifikasi legalitas hasil hutan kayu menggunakan kriteria sesuai Lampiran 2.1 Kepmen LHK No. SK.9895/ MenLHK-PHL/BPPHH/HPL.3/12/2022 berdasarkan dokumen dan rekaman pada rentang waktu 24 bulan
3.	Pertemuan Penutupan	22 Februari 2024	- Dihadiri MR auditi dan personel pendamping setiap auditor terkait. - Menyampaikan sekaligus memintakan persetujuan terhadap hasil audit, batas waktu penyelesaian

No	Kegiatan	Tanggal	Ringkasan Hasil Kegiatan
.			temuan ketidaksesuaian dan tahapan kegiatan berikutnya. - Auditi menyetujui hasil audit, baik terhadap temuan kesesuaian maupun temuan ketidaksesuaiannya.



4) Evaluasi Temuan Ketidaksesuaian :

- a) Pemenuhan temuan ketidaksesuaian kategori 1 (signifikan) berupa kekurangan dokumen dan/atau rekaman, maupun pemenuhan untuk temuan ketidaksesuaian kategori 2 (belum mencapai nilai Baik atau rentan untuk Tidak Memenuhi standar VLHH) berupa *action plan*, telah diselesaikan pada batas waktu yang ditetapkan, yaitu selama 14 (empat belas) hari kalender terhitung tanggal 22 Februari 2024 s.d 7 Maret 2024, dan dinilai memadai.

Terhadap temuan ketidaksesuaian kategori 2 yang telah ditetapkan *action plan* nya, dijadikan sebagai CARs (*correction activity requests*) yang progres kegiatannya akan diperiksa pada kegiatan audit berikutnya.

3.2 PENGAMBILAN KEPUTUSAN

- a) Tanggal : 20 Maret 2024
- b) Hasil Keputusan :
- 1) PBPH PT Batulicin Bumi Bersujud dinyatakan LULUS penilaian kinerja PHL dengan predikat SEDANG (Nilai Kinerja Total Indikator PHL mencapai 68,25% dan MEMENUHI Standar Verifikasi Legalitas Hasil Hutan)
 - 2) Sertifikat Pengelolaan Hutan Lestari (S-PHL) PBPH PT Batulicin Bumi Bersujud dapat diterbitkan kembali dengan masa berlaku selama 6 (enam) tahun.

 Trustindo Certification	RESUME HASIL PELAKSANAAN PENILAIAN KINERJA PENGELOLAAN HUTAN LESTARI F1-02.15	 Komite Akreditasi Nasional LPVI-017-IDN
--	---	---

4. RINGKASAN HASIL PENILAIAN KINERJA PHL

4.1 PENILAIAN TERHADAP STANDAR PENILAIAN KINERJA PHL DI HUTAN PRODUKSI

1) Kriteria : PRASYARAT

- 1) Indikator 1.1 :
Kepastian Kawasan Pemegang PBPH Hutan Produksi

1.	Verifier 1.1.1 (Bobot : 1)	: Ketersediaan dokumen legal SK PBPH dan Dokumen Administrasi Tata Batas sesuai tingkat realisasinya (Rencana Penataan Batas, Intruksi Kerja TBT, Buku laporan TBT, Peta TBT dan BATB).
NILAI KINERJA		: BAIK/ Nilai Aktual : 3 x 1 = 3
Ringkasan Justifikasi		: Berdasarkan hasil verifikasi dokumen menunjukkan bahwa PT Batulicin Bumi Bersujud telah memiliki dokumen legal terkait perizinan usaha yaitu SK PBPH/IUPHHK-HT sebagai berikut: <ol style="list-style-type: none"> 1. Surat Keputusan Menteri Kehutanan Republik Indonesia No. SK.737/Menhut-II/2013 tanggal 30 Oktober 2013 tentang Pemberian Izin Usaha Pemanfaatan Hasil Hutan Kayu pada Hutan Tanaman Industri kepada PT Batulicin Bumi Bersujud atas Areal Hutan Produksi ± 21.970 ha di Kabupaten Tanah Bumbu, Provinsi Kalimantan Selatan yang diterbitkan oleh Menteri Kehutanan Republik Indonesia atas nama Zulkifli Hasan. 2. Surat Keputusan Menteri Lingkungan Hidup dan Kehutanan Republik Indonesia No. SK.625/MENLHK/SETJEN/HPL.3/9/2021 tanggal 08 September 2021 tentang Perubahan atas Keputusan Menteri Kehutanan No. SK.737/MENHUT-II/2013 tanggal 30 Oktober 2013 tentang pemberian Izin Usaha Pemanfaatan Hasil Hutan Kayu pada Hutan Tanaman Industri kepada PT Batulicin Bumi Bersujud atas Areal Hutan Produksi seluas ± 21.970 ha di Kabupaten Tanah Bumbu, Provinsi Kalimantan Selatan yang diterbitkan oleh Menteri Kehutanan Republik Indonesia beserta lampirannya, sepanjang menyangkut nomenklatur menjadi Perizinan Berusaha Pemanfaatan Hutan (PBPH) untuk kegiatan pemanfaatan hasil hutan kayu hutan tanaman yang diterbitkan oleh Menteri Lingkungan Hidup dan Kehutanan atas nama Siti Nurbaya. <p>Berdasarkan hasil verifikasi dokumen menunjukkan bahwa PT Batulicin Bumi Bersujud telah memiliki dokumen legal perusahaan sebagai berikut :</p> <ol style="list-style-type: none"> 1. Akte pendirian perusahaan PT Batulicin Bumi Bersujud No. 62 Tahun 2009 tanggal 23 Juni 2009 Notaris Rasfienora Ronadinihari,SH, dengan Pengesahan Menteri Kehakiman RI No. AHU.48751.AH.01.01.Tahun 2009 Tanggal 09 Oktober 2009; 2. Akte Perubahan Terakhir No. 77 tanggal 10 November 2021 dari Notaris Cristina Dwi Utami, SH. M.H. M.Kn. dan telah didaftarkan di Kemenkumham RI dengan Daftar Perseroan Nomor No AHU-0210323.AH.01.11. TAHUN 2021 Tanggal 29 November 2021 sesuai Surat Menkumham No. AHU-AH.01.03-0479134 tanggal 29 November 2021.

		<p>3. Dokumen Nomor Induk Berusaha (NIB) PT Batulicin Bumi Bersujud No. 0220109652399 tanggal 29 Juni 2020 dengan KBLI :</p> <ul style="list-style-type: none"> - 02115 : Pengusahaan Hutan Sengon/Albasia /Jeunjing - 01291 : Perkebunan karet dan tanaman penghasil getah lainnya - 02119 : Pengusahaan Hutan lainnya <p>4. Nomor Pokok Wajib Pajak (NPWP) PT Batulicin Bumi Bersujud No. 02.918.559.2-731.000 dengan alamat : Jl. HKSJ Komplek AMD Blok 10A No. 12 RT.025 RW.002 Alalak Utara – Banjarmasin Utara.</p> <p>Dokumen Tata Batas PT Batulicin Bumi Bersujud :</p> <p>PT Batulicin Bumi Bersujud telah merealisasikan tata batas arealnya dan telah temu gelang dengan Rencana pemancangan batas sepanjang ±147.603 meter yang telah direalisasikan seluruhnya (100% dan telah Temu Gelang) dengan realisasi panjang pemancangan batas sepanjang 149.127,76 meter sesuai dengan dokumen tata batas yang tersedia di lapangan secara lengkap sebagai berikut :</p> <ol style="list-style-type: none"> 1. Dokumen Pedoman TBT/ Rencana Penataan Batas No. 34/KUH-2/IUPHHK-HT/2014 tanggal 23 Mei 2014 2. Dokumen Instruksi Kerja No. 119/VII/BPKH V-3/2014 tanggal Agustus 2014 3. Buku TBT No. 080A/BBB/VIII/2015; Panjang 149.127,76 Meter 4. Buku TBT No. 080B/BBB/VIII/2015; Panjang 2.214,28 Meter yang merupakan bagian dari trayek pada dokumen TBT No. 080A/BBB/VIII/2015 5. BAP Penataan Batas tanggal 25 Desember 2014 sepanjang 149.127,76 meter terdiri dari : <ol style="list-style-type: none"> 1. Blok I sepanjang 87.026,40 meter 2. Blok II sepanjang 54.726,74 meter 3. Blok III A sepanjang 1.210,93 meter 4. Blok III B sepanjang 6.163,69 meter <p>Peta hasil penataan batas skala 1:25.000 sebanyak 4 (empat) lembar</p> <ul style="list-style-type: none"> • Pada tahun 2023, PT Batulicin Bumi Bersujud melakukan perbaikan tata batas sesuai dengan Surat Direktur Pengukuhan dan Penatagunaan Kawasan Hutan (Direktur Jenderal Planologi Kehutanan dan Tata Lingkungan, Direktorat Pengukuhan dan Penatagunaan Kawasan Hutan) No. S.418/KUH/PKHW2/PLA.2/12/2020 tanggal 03 Desember 2020 terkait Perbaikan Laporan Hasil Tata Batas IUPHHK-HTI PT Batulicin Bumi Bersujud di Kabupaten Tanah Bumbu, Provinsi Kalimantan Selatan, Laporan TBT No. LAP.95/BPKH.V/PKH/TB/9/2020 tanggal 18 September 2020 dimana berdasarkan laporan tersebut : <ol style="list-style-type: none"> a. Terdapat beberapa segmen yang berbeda antara peta kerja (rencana) dengan hasil tata batas (realisasi), yaitu penambahan ± 385 ha dan pengurangan ± 62 ha, dengan akumulasi penambahan ± 323 ha. b. Terdapat segmen batas alam dimana bentuk sungai pada peta areal kerja dan hasil tata batas berbeda dengan citra resolusi tinggi. Pada peta kerja
--	--	---

		<p>batasnya mengikuti batas alam sungai, dan hasil tata batas mengikuti peta kerja namun berdasarkan citra resolusi tinggi segmen batas tersebut tidak mengikuti batas alam sungai (bentuk sungai berbeda).</p> <ul style="list-style-type: none"> • Terdapat instruksi kerja tata batas No. INST.21/BPKHTL.V/PKH/2/2023 tanggal 06 Februari 2023 yang diterbitkan oleh Balai Pemantapan Kawasan Hutan Wilayah V, Direktorat Planologi Kehutanan dan Tata Lingkungan Kementerian Lingkungan Hidup dan Kehutanan Republik Indonesia. • Rencana Tata Batas No. 34/KUH-2/IUPHHK-HT/2014 tanggal 16 Mei 2014. • Laporan TBT No. LAP/BPKHTL.V/PKH/TB/4/2023 tanggal 26 Juni 2023. • Peta hasil penataan batas skala 1: 25.000 yang telah diketahui dan ditandatangani oleh Kepala Balai Pemantapan Kawasan Hutan dan Tata Lingkungan Wilayah V Banjarbaru (Ir.Moech Firman Fahada, M.P) dan Direktur Pengukuhan dan Penatagunaan Kawasan Hutan a.n. Direktur Jenderal Planologi Kehutanan dan Tata Lingkungan (Herban Heryandana, S.Hut, M.Sc) tanggal 26 Juni 2023 • Berita Acara Penetapan Tata Batas tanggal 17 Maret 2023. • Hasil dari penataan batas ini PT Batulicin Bumi Bersujud mengalami perubahan luas menjadi 21.676,43 ha dan telah temu gelang (100%). <p>PT Batulicin Bumi Bersujud dalam proses permohonan penetapan areal definitif ke Direktur Jenderal Planologi Kehutanan dan Tata Lingkungan Cq. Direktur Pengukuhan dan Penatagunaan Kawasan Hutan sesuai surat No. 52/BBB-TBT/VII/2023 tanggal 04 Juli 2023.</p>
2.	Verifier 1.1.2 (Bobot : 2)	Realisasi tata batas dan legitimasinya (BATB) serta pemeliharannya
	NILAI KINERJA	: SEDANG/ Nilai Aktual : 2 x 2 = 4
	Ringkasan Justifikasi	<p>: Realisasi pelaksanaan pemancangan batas di lapangan telah dilakukan sesuai dengan keberadaan Berita Acara Penataan Batas tanggal 25 Desember 2014 sepanjang 149.127,76 meter dengan rincian sebagai berikut :</p> <ol style="list-style-type: none"> 1. Blok I sepanjang 87.026,40 meter 2. Blok II sepanjang 54.726,74 meter 3. Blok III A sepanjang 1.210,93 meter 4. Blok III B sepanjang 6.163,69 meter <p>Dari hasil penataan batas tersebut</p> <p>Selama periode Resertifikasi diverifikasi bahwa PT Batulicin Bumi Bersujud telah melakukan kegiatan pemeliharaan batas luar dengan meritis kembali sepanjang jalur batas, menandai dengan cat dan memasang kembali pal batas yang hilang atau rusak sesuai dengan dokumen Berita Acara Pemeliharaan Batas Tahun 2021 dan Tahun 2022 sebagai berikut :</p> <ol style="list-style-type: none"> 1. BAP Realisasi Pemeliharaan Batas PT Batulicin Bumi Bersujud Tahun 2021 tanggal 31 Desember 2021 sebanyak 15 Patok (BBB 120 – BBB 134) sepanjang 1.400 meter.

		<p>2. BAP Realisasi Pemeliharaan Batas PT Batulicin Bumi Bersujud Tahun 2022 tanggal 3 September 2022 sebanyak 13 Patok (BBB 135 – BBB 147) sepanjang 1.200 meter.</p> <p>Pada tahun 2023, PT Batulicin Bumi Bersujud melakukan perbaikan tata batas sesuai dengan Surat Direktur Pengukuhan dan Penatagunaan Kawasan Hutan (Direktur Jenderal Planologi Kehutanan dan Tata Lingkungan, Direktorat Pengukuhan dan Penatagunaan Kawasan Hutan) No. S.418/KUH/PKHW2/PLA.2/12/2020 tanggal 03 Desember 2020 terkait Perbaikan Laporan Hasil Tata Batas IUPHHK-HTI PT Batulicin Bumi Bersujud di Kabupaten Tanah Bumbu, Provinsi Kalimantan Selatan, Laporan TBT No. LAP.95/BPKH.V/PKH/TB/9/2020 tanggal 18 September 2020.</p> <p>Dari hasil kegiatan penataan batas tersebut, terjadi perubahan Areal Kerja menjadi 21.677,56 ha. Realisasi penataan batas sepanjang 156.405,13 m dari rencana sepanjang ±156.544 m.</p> <p>Pada saat dilaksanakan kegiatan observasi lapangan, Masih terdapat patok batas yang belum dilakukan pemeliharaan.</p>
3.	<p>Verifier 1.1.3 (Bobot : 1)</p>	<p>: Penggunaan areal izin atau areal kerja tanpa melalui skema perizinan KLHK (Not Aplicable (NA) apabila tidak terdapat penggunaan)</p>
	NILAI KINERJA	: BURUK/ Nilai Aktual : 1 x 1 = 1
	<p>Ringkasan Justifikasi</p>	<p>: Berdasarkan Peta Penafsiran Citra Satelit tahun 2022 : Mozaik Citra Sentinel 2 ID T50MLA dan T50MLB Band 118A4 Resolusi 20 meter liputan tanggal 01 Maret dan 10 April 2022 yang telah disahkan Direktur Inventarisasi dan Pemantauan Sumber Daya Hutan (Belinda A. Margono) No. S.1079/IPSDH/PLA.1/9/2022 tanggal 12 September 2022, diverifikasi terdapat penutupan lahan yaitu pertambangan di dalam areal PBPH PT Batulicin Bumi Bersujud.</p> <p>Hasil wawancara dengan Bpk. Intan Perdana, S.Hut selaku Kasie Humas dan Perhutanan Sosial menyatakan bahwa lahan tersebut merupakan eks tambang yang belum di identifikasi dan di monitoring oleh PT Batulicin Bumi Bersujud.</p>
4.	<p>Verifier 1.1.4 (Bobot : 2)</p>	<p>Penguasaan Areal kerja oleh PBPH Di Hutan Produksi</p>
	NILAI KINERJA	: BURUK/ Nilai Aktual : 2 x 1 = 2
	<p>Ringkasan Justifikasi</p>	<p>: Pada areal PT Batulicin Bumi Bersujud diverifikasi masih terdapat konflik lahan berupa klaim lahan dari masyarakat dan terdapat dokumen monitoring dan identifikasi konflik dengan jumlah konflik/ klaim lahan teridentifikasi seluas 2.289,66 Ha. Dari luas tersebut telah dilakukan negosiasi dan penyelesaian klaim dengan pola kemitraan seluas 1.118,05 Ha sehingga masih tersisa areal klaim/konflik yang teridentifikasi seluas 1.171,61 Ha.</p> <p>PT Batulicin Bumi Bersujud telah melakukan upaya penyelesaian klaim lahan masyarakat dengan melakukan sosialisasi dan pendekatan, melakukan monitoring konflik, melakukan kesepakatan berupa BAP dan MOU dan NKK.</p>



**RESUME HASIL PELAKSANAAN
PENILAIAN KINERJA PENGELOLAAN HUTAN LESTARI
F1-02.15**



		<p>Diketahui bahwa identifikasi yang dilakukan oleh PT Batulicin Bumi Bersujud belum seluruhnya dilakukan dan masih terdapat areal yang belum teridentifikasi baik jumlah klaimer maupun luasnya, khususnya pada areal pemukiman dan perladangan masyarakat Desa Sejahtera Mulia dan areal di Blok II dan Blok III.</p> <p>Selain itu, hasil observasi lapangan ditemui perambahan hutan di Kawasan Hutan di blok G 145 berupa perladangan yang dilakukan oleh masyarakat. Pihak PT Batulicin Bumi Bersujud telah menyurati Kepala Dinas Kehutanan Provinsi Kalimantan Selatan terkait Perambahan Hutan yang dilakukan oleh masyarakat sesuai dengan Surat No. 54/BBB/VII/2023 tanggal 03 Juli 2023. Dinas Kehutanan melalui KPH Kusan menindaklanjuti surat dari PT Batulicin Bumi Bersujud dengan memberikan Surat Peringatan kepada perambah Hutan melalui Surat Peringatan No. 500.4.6.6/221/KPH.KUSAN/2023 tanggal 10 Juli 2023. Hasil wawancara dengan Bpk. Muhammad Khairan (Manager Operasional merangkap GANIS PH) terkait dengan kegiatan perambahan hutan, PT Batulicin Bumi Bersujud belum melaksanakan identifikasi dan monitoring terkait hal tersebut. Selain itu, di Blok II terdapat lahan sawit masyarakat, namun luas lahan tersebut belum diidentifikasi dan dilakukan monitoring.</p>
Nilai Kinerja Indikator	:	(10/18) x 100% = 55,57 % (BURUK)
Nilai Kematangan/ Bobot	:	1

2) Indikator 1.2 :
Komitmen Pemegang PBPH Hutan Produksi

1.	Verifier 1.2.1 (Bobot : 1)	:	Keberadaan dokumen dan pelaksanaan sosialisasi visi, misi dan tujuan perusahaan yang sesuai dengan PHL
	NILAI KINERJA	:	SEDANG/ Nilai Aktual : 2 x 1 = 2
	Ringkasan Justifikasi	:	<p>PT Batulicin Bumi Bersujud memiliki dokumen visi, misi dan tujuan perusahaan sesuai Keputusan Direktur Utama atas nama Widi Astuti tanggal 04 Maret 2022 tentang Penetapan visi dan misi perusahaan yang memuat sebagai berikut :</p> <p>VISI :</p> <p>Menciptakan perusahaan pengelolaan hutan tanaman yang berkualitas tinggi produktif, memiliki keunggulan kompetitif dan Kelola secara professional dengan budaya usaha (Corporate culture) yang mandiri berazaskan kelestarian (sustainability), keuntungan (profitability), dan kesejahteraan (prosperity)</p> <p>MISI :</p> <ol style="list-style-type: none"> 1. Menyelenggarakan perusahaan hutan tanaman yang berkualitas tinggi dan produktif secara lestari. 2. Memupuk keuntungan yang berkelanjutan sebagai hasil terbaik dalam pengelolaan hutan tanaman 3. Memberikan layanan yang terbaik kepada industri yang memanfaatkan hasil dari hutan tanaman.

		<p>4. Meningkatkan manfaat hutan bagi kesejahteraan masyarakat di dalam dan di sekitar hutan.</p> <p>5. Meningkatkan kualitas sumberdaya manusia dan profesionalisme pengelolaan hutan tanaman industri.</p> <p>Tujuan</p> <ol style="list-style-type: none"> 1. Untuk menghasilkan kayu bahan baku industri. 2. Pemberdayaan masyarakat sekitar hutan melalui kegiatan kemitraan dan pengelolaan hutan bersama masyarakat. 3. Membuka kesempatan kerja dan berusaha bagi masyarakat sekitar hutan. 4. Meningkatkan produktifitas hutan produksi. 5. Mendorong percepatan pembangunan wilayah dalam rangka peningkatan PAD. <p>Dengan memperhatikan prinsip pengelolaan hutan lestari dimana pengelolaan hutan dilakukan dalam rangka menjamin kelestarian produksi, kelestarian ekologi dan kelestarian sosial berdasarkan peraturan yang berlaku maka dapat disimpulkan bahwa Visi Misi dan tujuan PT Batulicin Bumi Bersujud sesuai dengan kerangka PHL.</p> <p>Sosialisasi visi dan misi perusahaan kepada masyarakat dilakukan dengan pertemuan sosialisasi terpadu :</p> <p>Tahun 2021 :</p> <p>Terdapat sosialisasi visi dan misi kepada karyawan dengan memasang dokumen visi dan misi dalam bentuk Plang di halaman Basecamp PT Batulicin Bumi Bersujud dan pada tempat strategis di kantor, kantin dan lainnya.</p> <p>Sosialisasi visi dan misi perusahaan kepada masyarakat dilakukan dengan pertemuan sosialisasi terpadu :</p> <p>Tahun 2021 :</p> <p>Sosialisasi masyarakat Desa Sejahtera Mulya sesuai dengan dokumen BAP sosialisasi Visi dan Misi tanggal 02 November 2021 di kantor Desa Sejahtera Mulya dan dihadiri oleh tokoh masyarakat dan warga masyarakat Desa Sejahtera Mulya.</p> <p>Tahun 2022 :</p> <p>Berita Acara Sosialisasi RKT 2022, Kawasan Lindung, Kegiatan CSR tahun 2022 PT Batulicin Bumi Bersujud kepada masyarakat Desa Sejahtera Mulya, Kecamatan Satui, Kabupaten Tanah Bumbu pada tanggal 07 Juli 2022 dilengkapi daftar hadir, namun sosialisasi hanya dilakukan sampai tingkat RT 04 saja.</p> <p>Tahun 2023 :</p> <p>Berita Acara sosialisasi RKT 2023, Kawasan Lindung dan CSR kepada masyarakat Desa Sejahtera Mulya dan Jombang tanggal 03 Maret 2023, bertempat di Ruang Meeting PT Batulicin Bumi Bersujud, dihadiri 9 orang yang berasal dari Desa Sejahtera Mulya.</p> <p>Tahun 2024 :</p> <p>Berita Acara Sosialisasi Visi dan Misi Perusahaan PT Batulicin Bumi Bersujud kepada masyarakat Desa Jombang, Kecamatan Satui di Desa Jombang No.</p>
--	--	--

		021/BA/KESOS-BBB/II/2024 tanggal 28 Februari 2024.
2.	Verifier 1.2.2 (Bobot : 2)	Implementasi visi, misi dan tujuan perusahaan, masih terdapat kegiatan yang tidak sesuai dengan kerangka PHL
	NILAI KINERJA	: BURUK/ Nilai Aktual : $1 \times 2 = 2$
	Ringkasan Justifikasi	: Visi dan Misi PT Batulicin Bumi Bersujud telah diimplementasikan dalam bentuk pengelolaan hutan lestari dan untuk mengetahui besaran prosentase implementasi dinilai melalui wawancara dengan MR dan melihat ketersediaan data dan dokumen serta pelaksanaan di lapangan. Dengan membandingkan setiap misi yang secara umum telah diimplementasikan walaupun dinilai belum seluruhnya diimplementasikan di lapangan di antaranya sebagai berikut: 1. Menyelenggarakan perusahaan hutan tanaman yang berkualitas tinggi dan produktif secara lestari sebesar 47,05 %. 2. Memupuk keuntungan yang berkelanjutan sebagai hasil terbaik dalam pengelolaan hutan tanaman sebesar 45,57 % 3. Memberikan layanan yang terbaik kepada industri yang memanfaatkan hasil dari hutan tanaman. PT Batulicin Bumi Bersujud belum menjalankan misi ketiga dikarenakan belum melakukan pengiriman ke PBPHH sebesar 0,00% 4. Meningkatkan manfaat hutan bagi kesejahteraan masyarakat di dalam dan di sekitar hutan sebesar 52,48 % 5. Meningkatkan kualitas sumberdaya manusia dan profesionalisme pengelolaan hutan tanaman industri sebesar 111,64 %. Implementasi visi misi PT Batulicin Bumi Bersujud : $(47,05\%+52,48\%+45,57\%+0,00\%+111,64)/5 = 51,35 \%$
	Nilai Kinerja Indikator	: $(4/9) \times 100\% = 44,44 \%$ (BURUK)
	Nilai Kematangan/ Bobot	: 1

3) Indikator 1.3 :

Organisasi pengelolaan hutan yang mempekerja kan tenaga profesional bidang kehutanan dan tenaga lain yang memenuhi persyaratan sesuai dengan kebutuhan untuk mendukung kegiatan pengelolaan hutan lestari.

1.	Verifier 1.3.1 (Bobot : 2)	: Ketersediaan organisasi pengelolaan hutan yang menjamin terselenggaranya pengelolaan hutan yang lestari
	NILAI KINERJA	: SEDANG/ Nilai Aktual : $2 \times 2 = 4$
	Ringkasan Justifikasi	: PT Batulicin Bumi Bersujud memiliki Struktur Organisasi yang cukup baik, dilengkapi dengan nama personil yang menjabat pada masing – masing posisi. Dimana struktur organisasi PT Batulicin Bumi Bersujud terdiri atas Direktur, Manager Operasional, Asisten Manager Operasional yang membawahi Kasie Akuntansi dan Keuangan, Kasie HRGA dan Umum, Kasie Penyiapan Lahan,

		<p>Kasie Gudang dan Logistik, Kasie Kasie TUK dan Pemasaran, Kasie Persemaian, dan Chief Security Dalkar & Damkarhut, Kasie Road Maintenance, Kasie PAK & ITSP, Kasie Penanaman dan Pemeliharaan, Kasie Health Safety dan Invironment, Kasie Perlindungan Hama dan Penyakit, Kasie Humas dan Perhutanan Sosial, dan Kasie Litbang/Monev.</p> <p>Job description atau uraian tugas pada masing-masing jabatan disusun terpisah, yang merupakan lampiran dan bagian dari dokumen SK Struktur Organisasi dan pedoman HRD dalam mengisi formasi jabatan yang dibutuhkan.</p> <p>Struktur Organisasi PT Batulicin Bumi Bersujud sesuai dengan penempatannya :</p> <ol style="list-style-type: none"> a. GANIS PH KURPET atas nama Niken Larasati Kusumadini yang dalam jabatannya di struktur organisasi kurang sesuai yaitu di staff pemanenan. b. Muhammad Khairan yang menjabat di struktur organisasi sebagai Manager Operasional merangkap sebagai GANIS PH CANHUT dan GANIS PH NENHUT, namun dalam struktur organisasinya tidak terdapat bagian Perencanaan. c. Eko Susanto yang menjabat di Struktur Organisasi sebagai Asisten Manager Operasional merangkap sebagai GANIS PH BINHUT. d. GANIS PH PKB atas nama Toni Irawan dalam struktur organisasinya tidak sesuai dengan jabatannya sebagai Staff Pemanenan. e. Dalam struktur organisasi masih terdapat bagian yang belum terisi penanggung jawab antara lain : Kasie Gudang dan Logistik, Kasie Penyiapan Lahan, Kasie Road Maintenance, Kasie TUK dan Pemasaran, Kasie Persemaian, Kasie Perlindungan Hama dan Penyakit dan dalam struktur organisasi belum ada bagian Perencanaan. <p>Dalam struktur organisasi masih terdapat bagian yang belum terisi penanggung jawab antara lain : Kasie Gudang dan Logistik, Kasie Penyiapan Lahan, Kasie Road Maintenance, Kasie TUK dan Pemasaran, Kasie Persemaian, Kasie Perlindungan Hama dan Penyakit dan dalam struktur organisasi belum ada bagian Perencanaan.</p>												
2.	Verifier 1.3.2 (Bobot : 2)	: Keberadaan tenaga profesional bidang kehutanan (sarjana kehutanan, tenaga teknis menengah kehutanan dan tenaga teknis lain) di lapangan pada setiap bidang kegiatan pengelolaan hutan sesuai ketentuan												
	NILAI KINERJA	: BAIK/ Nilai Aktual : 3 x 2 = 6												
	Ringkasan Justifikasi	: PT Batulicin Bumi Bersujud telah memiliki tenaga profesional kehutanan berupa Sarjana Kehutanan dan tenaga menengah kehutanan PT Batulicin Bumi Bersujud:												
		<table border="1" style="width: 100%; border-collapse: collapse;"> <thead> <tr> <th style="width: 5%;">No</th> <th style="width: 20%;">Kualifikasi GANIS PH</th> <th style="width: 15%;">Rencana Pemenuhan GANIS PH Sesuai RKU 2014 - 2023</th> <th style="width: 15%;">Rencana Pemenuhan GANIS PH sesuai RKUPH 2024-2033</th> <th style="width: 10%;">Realisasi GANIS PH</th> <th style="width: 10%;">Presentase Pemenuhan</th> </tr> </thead> <tbody> <tr> <td style="text-align: center;">1</td> <td>Tenaga Profesional Kehutanan</td> <td style="text-align: center;">-</td> <td style="text-align: center;">2</td> <td style="text-align: center;">4</td> <td style="text-align: center;">180,56 %</td> </tr> </tbody> </table>	No	Kualifikasi GANIS PH	Rencana Pemenuhan GANIS PH Sesuai RKU 2014 - 2023	Rencana Pemenuhan GANIS PH sesuai RKUPH 2024-2033	Realisasi GANIS PH	Presentase Pemenuhan	1	Tenaga Profesional Kehutanan	-	2	4	180,56 %
No	Kualifikasi GANIS PH	Rencana Pemenuhan GANIS PH Sesuai RKU 2014 - 2023	Rencana Pemenuhan GANIS PH sesuai RKUPH 2024-2033	Realisasi GANIS PH	Presentase Pemenuhan									
1	Tenaga Profesional Kehutanan	-	2	4	180,56 %									

2	GANIS PH CANHUT	1	1	1
3	GANIS PH NENHUT	1	1	1
4	GANIS PH PKB-R	-	2	2
5	GANIS PH PKG-R	-	1	Tidak diperlukan
6	GANIS PH KURPET	1	1	1
7	GANIS PH BINHUT	1	1	1
Jumlah		4	9	10

Tenaga Teknis yang dimiliki PT Batulicin Bumi Bersujud sebagai berikut :

Nama	Kualifikasi GANIS	No. Register	Keterangan
Toni Irawan	PKB	23230008426	Masa Berlaku Penugasan dan Penempatan masih Aktif
Aserianto	PKB	23230007829	Masa Berlaku Penugasan dan Penempatan masih Aktif
M. Khairan	NENHUT	02230006216	Masa Berlaku Penugasan dan Penempatan masih Aktif
	CANHUT	01230006216	Masa Berlaku Penugasan dan Penempatan masih Aktif
Eko Susanto	BINHUT	03230007553	Masa Berlaku Penugasan dan Penempatan masih Aktif
Niken Larasati Kusuma Dini	KURPET	16230020281	Masa Berlaku Penugasan dan Penempatan masih Aktif

3. Verifier 1.3.3
(Bobot : 2) : Peningkatan kompetensi SDM

NILAI KINERJA : BAIK/ Nilai Aktual : 3 x 2 = 6

	Ringkasan Justifikasi	:	Pelatihan untuk pemeliharaan kompetensi tenaga profesional kehutanan di PT Batulicin Bumi Bersujud :	<table border="1" style="width: 100%; border-collapse: collapse;"> <thead> <tr> <th style="width: 5%;">No.</th> <th style="width: 65%;">Jenis Training/ Kegiatan</th> <th style="width: 15%;">Rencana (Orang)</th> <th style="width: 15%;">Realiasi (Orang)</th> </tr> </thead> <tbody> <tr><td>1</td><td>Bimtek Pembekalan SIPUHH</td><td style="text-align: center;">-</td><td style="text-align: center;">1</td></tr> <tr><td>2</td><td>Klasterisasi Usaha Kehutanan Berkelanjutan</td><td style="text-align: center;">-</td><td style="text-align: center;">1</td></tr> <tr><td>3</td><td>Sosialisasi PermenLHK No 8 tahun 2021</td><td style="text-align: center;">-</td><td style="text-align: center;">1</td></tr> <tr><td>4</td><td>Sosialisasi Peraturan Perundangan Bidang PHL</td><td style="text-align: center;">-</td><td style="text-align: center;">1</td></tr> <tr><td>5</td><td>Kajian integritas kebun sawit dan hutan lestari</td><td style="text-align: center;">-</td><td style="text-align: center;">1</td></tr> <tr><td>6</td><td>Sosialisasi penyusunan RKTPh PBPH lingkup Kalimantan Selatan</td><td style="text-align: center;">-</td><td style="text-align: center;">1</td></tr> <tr><td>7</td><td>Bimtek SIKAKAP</td><td style="text-align: center;">-</td><td style="text-align: center;">1</td></tr> <tr><td>8</td><td>BIMTEK GANISPH</td><td style="text-align: center;">1</td><td style="text-align: center;">1</td></tr> <tr><td>9</td><td>Uji Kompetensi GANIS PH</td><td style="text-align: center;">4</td><td style="text-align: center;">4</td></tr> <tr><td>10</td><td>Uji Kompetensi LSP Bina Mutu Lingkungan Kehutanan</td><td style="text-align: center;">4</td><td style="text-align: center;">4</td></tr> <tr><td>11</td><td>Pembekalan Pelaporan Elektronik – SIGANISHUT</td><td style="text-align: center;">2</td><td style="text-align: center;">2</td></tr> <tr><td>12</td><td>Pelaksanaan try out/simulasi online CBT - SIGANISHUT</td><td></td><td style="text-align: center;">6</td></tr> <tr><td>13</td><td>Pembekalan pelaporan elektronik melalui SIGANISHUT</td><td style="text-align: center;">2</td><td style="text-align: center;">2</td></tr> <tr><td>14</td><td>BIMTEK penyusunan RKTPh melalui sistem informasi SIPASHUT mendukung Pengarus Utamaan Gender (PUG)</td><td style="text-align: center;">1</td><td style="text-align: center;">1</td></tr> <tr><td>15</td><td>Uji Kompetensi tahap II dan sosialisasi No. SK 9895</td><td style="text-align: center;">2</td><td style="text-align: center;">2</td></tr> <tr><td>16</td><td>Sosialisasi SIPASHUT</td><td style="text-align: center;">1</td><td style="text-align: center;">1</td></tr> <tr><td>17</td><td>Uji Kompetensi GANISPH dan pembekalan/teknis non GANIS PH</td><td style="text-align: center;">2</td><td style="text-align: center;">2</td></tr> <tr><td>18</td><td>Pelaksanaan Try Out/Simulasi Online CBT melalui SIGANISHUT</td><td style="text-align: center;">4</td><td style="text-align: center;">4</td></tr> <tr><td>19</td><td>Pelaksanaan Pemetaan Kompetensi Jabatan GANIS PH</td><td style="text-align: center;">4</td><td style="text-align: center;">4</td></tr> <tr><td>20</td><td>Pelaksanaan simulasi online CBT melalui SIGANISHUT</td><td style="text-align: center;">4</td><td style="text-align: center;">4</td></tr> <tr><td>21</td><td>Uji Kompetensi GANIS dan Non GANIS PH</td><td style="text-align: center;">1</td><td style="text-align: center;">1</td></tr> <tr><td>22</td><td>Simulasi CBT penilaian kinerja GANIS PH</td><td style="text-align: center;">4</td><td style="text-align: center;">4</td></tr> <tr><td>23</td><td>Pembinaan input catatat/laporan di SIGANISHUT</td><td style="text-align: center;">4</td><td style="text-align: center;">4</td></tr> <tr><td>24</td><td>Pembinaan input catatat/laporan di SIGANISHUT</td><td style="text-align: center;">4</td><td style="text-align: center;">4</td></tr> <tr><td>25</td><td>Penilaian Kinerja GANIS PH tahun 2023</td><td style="text-align: center;">1</td><td style="text-align: center;">1</td></tr> <tr><td>26</td><td>Uji Kompetensi GANIS PH</td><td style="text-align: center;">4</td><td style="text-align: center;">4</td></tr> <tr> <td colspan="2" style="text-align: right;">Jumlah</td> <td style="text-align: center;">49</td> <td style="text-align: center;">62</td> </tr> <tr> <td colspan="2" style="text-align: right;">Rerata</td> <td colspan="2" style="text-align: center;">126,53 %</td> </tr> </tbody> </table>	No.	Jenis Training/ Kegiatan	Rencana (Orang)	Realiasi (Orang)	1	Bimtek Pembekalan SIPUHH	-	1	2	Klasterisasi Usaha Kehutanan Berkelanjutan	-	1	3	Sosialisasi PermenLHK No 8 tahun 2021	-	1	4	Sosialisasi Peraturan Perundangan Bidang PHL	-	1	5	Kajian integritas kebun sawit dan hutan lestari	-	1	6	Sosialisasi penyusunan RKTPh PBPH lingkup Kalimantan Selatan	-	1	7	Bimtek SIKAKAP	-	1	8	BIMTEK GANISPH	1	1	9	Uji Kompetensi GANIS PH	4	4	10	Uji Kompetensi LSP Bina Mutu Lingkungan Kehutanan	4	4	11	Pembekalan Pelaporan Elektronik – SIGANISHUT	2	2	12	Pelaksanaan try out/simulasi online CBT - SIGANISHUT		6	13	Pembekalan pelaporan elektronik melalui SIGANISHUT	2	2	14	BIMTEK penyusunan RKTPh melalui sistem informasi SIPASHUT mendukung Pengarus Utamaan Gender (PUG)	1	1	15	Uji Kompetensi tahap II dan sosialisasi No. SK 9895	2	2	16	Sosialisasi SIPASHUT	1	1	17	Uji Kompetensi GANISPH dan pembekalan/teknis non GANIS PH	2	2	18	Pelaksanaan Try Out/Simulasi Online CBT melalui SIGANISHUT	4	4	19	Pelaksanaan Pemetaan Kompetensi Jabatan GANIS PH	4	4	20	Pelaksanaan simulasi online CBT melalui SIGANISHUT	4	4	21	Uji Kompetensi GANIS dan Non GANIS PH	1	1	22	Simulasi CBT penilaian kinerja GANIS PH	4	4	23	Pembinaan input catatat/laporan di SIGANISHUT	4	4	24	Pembinaan input catatat/laporan di SIGANISHUT	4	4	25	Penilaian Kinerja GANIS PH tahun 2023	1	1	26	Uji Kompetensi GANIS PH	4	4	Jumlah		49	62	Rerata		126,53 %	
No.	Jenis Training/ Kegiatan	Rencana (Orang)	Realiasi (Orang)																																																																																																																					
1	Bimtek Pembekalan SIPUHH	-	1																																																																																																																					
2	Klasterisasi Usaha Kehutanan Berkelanjutan	-	1																																																																																																																					
3	Sosialisasi PermenLHK No 8 tahun 2021	-	1																																																																																																																					
4	Sosialisasi Peraturan Perundangan Bidang PHL	-	1																																																																																																																					
5	Kajian integritas kebun sawit dan hutan lestari	-	1																																																																																																																					
6	Sosialisasi penyusunan RKTPh PBPH lingkup Kalimantan Selatan	-	1																																																																																																																					
7	Bimtek SIKAKAP	-	1																																																																																																																					
8	BIMTEK GANISPH	1	1																																																																																																																					
9	Uji Kompetensi GANIS PH	4	4																																																																																																																					
10	Uji Kompetensi LSP Bina Mutu Lingkungan Kehutanan	4	4																																																																																																																					
11	Pembekalan Pelaporan Elektronik – SIGANISHUT	2	2																																																																																																																					
12	Pelaksanaan try out/simulasi online CBT - SIGANISHUT		6																																																																																																																					
13	Pembekalan pelaporan elektronik melalui SIGANISHUT	2	2																																																																																																																					
14	BIMTEK penyusunan RKTPh melalui sistem informasi SIPASHUT mendukung Pengarus Utamaan Gender (PUG)	1	1																																																																																																																					
15	Uji Kompetensi tahap II dan sosialisasi No. SK 9895	2	2																																																																																																																					
16	Sosialisasi SIPASHUT	1	1																																																																																																																					
17	Uji Kompetensi GANISPH dan pembekalan/teknis non GANIS PH	2	2																																																																																																																					
18	Pelaksanaan Try Out/Simulasi Online CBT melalui SIGANISHUT	4	4																																																																																																																					
19	Pelaksanaan Pemetaan Kompetensi Jabatan GANIS PH	4	4																																																																																																																					
20	Pelaksanaan simulasi online CBT melalui SIGANISHUT	4	4																																																																																																																					
21	Uji Kompetensi GANIS dan Non GANIS PH	1	1																																																																																																																					
22	Simulasi CBT penilaian kinerja GANIS PH	4	4																																																																																																																					
23	Pembinaan input catatat/laporan di SIGANISHUT	4	4																																																																																																																					
24	Pembinaan input catatat/laporan di SIGANISHUT	4	4																																																																																																																					
25	Penilaian Kinerja GANIS PH tahun 2023	1	1																																																																																																																					
26	Uji Kompetensi GANIS PH	4	4																																																																																																																					
Jumlah		49	62																																																																																																																					
Rerata		126,53 %																																																																																																																						
4.	Verifier 1.3.4 (Bobot : 1)	:	Ketersediaan dokumen ketenagakerjaan tenaga profesional bidang kehutanan (sarjana kehutanan, tenaga teknis menengah kehutanan dan tenaga lain)																																																																																																																					
	NILAI KINERJA	:	BAIK/ Nilai Aktual : 3 x 1 = 3																																																																																																																					
	Ringkasan Justifikasi	:	PT Batulicin Bumi Bersujud telah memiliki dokumen ketenagakerjaan terkait GANISPH dan tenaga profesional kehutanan di lapangan yaitu : 1. Ijazah dan sertifikat pelatihan tersedia lengkap																																																																																																																					

		<p>2. Kartu GANISPH diverifikasi lengkap</p> <p>3. SK Persetujuan penugasan GANISPH diverifikasi lengkap</p> <p>4. SK Penempatan GANISPH diverifikasi lengkap,</p> <p>5. Sertifikat Uji Kompetensi tersedia lengkap</p> <p>6. SK Penempatan pada Struktur Organisasi sudah tersaji lengkap.</p> <p>7. Surat keterangan dari Direktur mengenai GANIS PH sebagai karyawan tetap.</p> <p>8. Pemenuhan terhadap ketentuan normatif ketenagakerjaan seperti penerapan gaji, BPJS, fasilitas camp dan kesejahteraan karyawan, jenjang karir serta pengaturan hak dan kewajiban dalam Peraturan Perusahaan telah dipenuhi dengan baik.</p>
Nilai Kinerja Indikator	:	(19/21) x 100% = 90,47 % (BAIK)
Nilai Kematangan/ Bobot	:	3

4) Indikator 1.4 :

Kapasitas dan Mekanisme untuk Perencanaan Pelaksanaan Pemantauan Periodik, Pelaporan Periodik, Evaluasi dan Penyajian Umpan Balik Mengenai Kemajuan Pencapaian (Kegiatan)/Pemegang PBPH Hutan Produksi

1.	Verifier 1.4.1 (Bobot : 2)	:	Keberadaan perangkat sistem informasi manajemen																																								
	NILAI KINERJA	:	BAIK/ Nilai Aktual : 3 x 2 = 6																																								
	Ringkasan Justifikasi	:	<p>PT Batulicin Bumi Bersujud memiliki sistem informasi manajemen berbasis teknologi sebagai berikut :</p> <table border="1" style="width: 100%; border-collapse: collapse;"> <thead> <tr> <th>No.</th> <th>Jenis</th> <th>Merk/Tipe</th> <th>Jumlah (Unit)</th> <th>Kondisi</th> </tr> </thead> <tbody> <tr> <td>1</td> <td>Antena Tower Wifi Internet</td> <td></td> <td>1</td> <td>Baik</td> </tr> <tr> <td>2</td> <td>Wifi TP Link</td> <td>TP Link</td> <td>2</td> <td>Baik</td> </tr> <tr> <td>3</td> <td>Personal Komputer</td> <td>LG/20M39A-B</td> <td>12</td> <td>Baik</td> </tr> <tr> <td>4</td> <td>Laptop</td> <td>Dell</td> <td>1</td> <td>Baik</td> </tr> <tr> <td>5</td> <td>Radio Telekomunikasi</td> <td>Motorola/GM3688</td> <td>2</td> <td>Baik</td> </tr> <tr> <td>6</td> <td>Radio Telekomunikasi</td> <td>Motorola/GM388</td> <td>1</td> <td>Baik</td> </tr> <tr> <td>7</td> <td>Radio Handy Talki/HT</td> <td>ICOM/IC V80</td> <td>18</td> <td>Baik</td> </tr> </tbody> </table> <p>PT Batulicin Bumi Bersujud telah menunjuk penanggung jawab operator SIM berbasis teknologi sesuai dengan Surat Keputusan Direktur Utama PT Batulicin</p>	No.	Jenis	Merk/Tipe	Jumlah (Unit)	Kondisi	1	Antena Tower Wifi Internet		1	Baik	2	Wifi TP Link	TP Link	2	Baik	3	Personal Komputer	LG/20M39A-B	12	Baik	4	Laptop	Dell	1	Baik	5	Radio Telekomunikasi	Motorola/GM3688	2	Baik	6	Radio Telekomunikasi	Motorola/GM388	1	Baik	7	Radio Handy Talki/HT	ICOM/IC V80	18	Baik
No.	Jenis	Merk/Tipe	Jumlah (Unit)	Kondisi																																							
1	Antena Tower Wifi Internet		1	Baik																																							
2	Wifi TP Link	TP Link	2	Baik																																							
3	Personal Komputer	LG/20M39A-B	12	Baik																																							
4	Laptop	Dell	1	Baik																																							
5	Radio Telekomunikasi	Motorola/GM3688	2	Baik																																							
6	Radio Telekomunikasi	Motorola/GM388	1	Baik																																							
7	Radio Handy Talki/HT	ICOM/IC V80	18	Baik																																							

		<p>Bumi Bersujud No. /SK.BBB-SIM/I/2024 tanggal 05 Januari 2024 tentang Petugas Sistem Informasi (SIM) :</p> <ul style="list-style-type: none"> - Operator Radio : Manuel Sitorus - Operator IT : Wahyu Mahardika Pradana 															
2.	<p>Verifier 1.4.2 (Bobot : 1)</p>	<p>Keberadaan SPI/internal auditor dan efektifitasnya</p>															
	<p>NILAI KINERJA :</p>	<p>SEDANG/ Nilai Aktual : $2 \times 1 = 2$</p>															
	<p>Ringkasan Justifikasi</p>	<p>PT Batulicin Bumi Bersujud telah mengangkat Personel Satuan Pengawas Internal (SPI) sesuai Surat Keputusan Direktur Utama PT Batulicin Bumi Bersujud No. 18/SK.SPI/I/2023 tanggal 15 Januari 2023 yang ditandatangani oleh Direktur Perusahaan, dengan susunan struktur SPI sebagai berikut :</p> <p style="margin-left: 40px;">Ketua Katiyono Anggota Rasyidin Supar Fauzi</p> <p>Hasil temuan SPI : Tahun 2022 :</p> <table border="1" style="width: 100%; border-collapse: collapse;"> <thead> <tr> <th style="width: 5%;">No</th> <th style="width: 60%;">Uraian Kegiatan</th> <th style="width: 35%;">Hasil Temuan</th> </tr> </thead> <tbody> <tr> <td style="text-align: center;">1</td> <td>Pelaksanaan Monev tahapan inventarisasi tegakan sebelum penebangan (ITSP)</td> <td>NIHIL</td> </tr> <tr> <td style="text-align: center;">2</td> <td>Kegiatan monitoring PWH untuk mendukung sarana/ infrastruktur pendukung untuk kelancaran pengelolaan hutan lestari</td> <td>Jalan akses untuk menuju lokasi pemeliharaan belum dilakukan pemeliharaan secara merata serta sarana transportasi yang terbatas</td> </tr> <tr> <td style="text-align: center;">3</td> <td>Melaksanakan kegiatan monev tahapan persiapan lahan di areal KM 1</td> <td>Land Clearing (LC) yang dilakukan belum sesuai standar untuk penanaman durian dikarenakan pengikisan top soil terlalu dalam, hal ini menyebabkan humus tanah yang subur hilang sehingga mengurangi kesuburan pada tanah</td> </tr> <tr> <td style="text-align: center;">4</td> <td>Melaksanakan monitoring kegiatan pengadaan bibit di persemaian sengan</td> <td>Jumlah bibit yang tidak tersedia untuk memenuhi penanaman di beberapa areal penanaman</td> </tr> </tbody> </table>	No	Uraian Kegiatan	Hasil Temuan	1	Pelaksanaan Monev tahapan inventarisasi tegakan sebelum penebangan (ITSP)	NIHIL	2	Kegiatan monitoring PWH untuk mendukung sarana/ infrastruktur pendukung untuk kelancaran pengelolaan hutan lestari	Jalan akses untuk menuju lokasi pemeliharaan belum dilakukan pemeliharaan secara merata serta sarana transportasi yang terbatas	3	Melaksanakan kegiatan monev tahapan persiapan lahan di areal KM 1	Land Clearing (LC) yang dilakukan belum sesuai standar untuk penanaman durian dikarenakan pengikisan top soil terlalu dalam, hal ini menyebabkan humus tanah yang subur hilang sehingga mengurangi kesuburan pada tanah	4	Melaksanakan monitoring kegiatan pengadaan bibit di persemaian sengan	Jumlah bibit yang tidak tersedia untuk memenuhi penanaman di beberapa areal penanaman
No	Uraian Kegiatan	Hasil Temuan															
1	Pelaksanaan Monev tahapan inventarisasi tegakan sebelum penebangan (ITSP)	NIHIL															
2	Kegiatan monitoring PWH untuk mendukung sarana/ infrastruktur pendukung untuk kelancaran pengelolaan hutan lestari	Jalan akses untuk menuju lokasi pemeliharaan belum dilakukan pemeliharaan secara merata serta sarana transportasi yang terbatas															
3	Melaksanakan kegiatan monev tahapan persiapan lahan di areal KM 1	Land Clearing (LC) yang dilakukan belum sesuai standar untuk penanaman durian dikarenakan pengikisan top soil terlalu dalam, hal ini menyebabkan humus tanah yang subur hilang sehingga mengurangi kesuburan pada tanah															
4	Melaksanakan monitoring kegiatan pengadaan bibit di persemaian sengan	Jumlah bibit yang tidak tersedia untuk memenuhi penanaman di beberapa areal penanaman															

				<table border="1" style="width: 100%; border-collapse: collapse;"> <tr> <td style="width: 5%; text-align: center;">5</td> <td style="width: 55%;">Melaksanakan monev kegiatan penanaman tanaman pokok di areal A 153</td> <td style="width: 40%;">NIHIL</td> </tr> <tr> <td style="text-align: center;">6</td> <td>Melaksanakan monev kegiatan pemeliharaan tanaman pokok di areal A-315</td> <td>Kegiatan 16runing dan pemupukan tanaman pokok sengan tidak dilakukan secara kontinyu</td> </tr> <tr> <td style="text-align: center;">7</td> <td>Melaksanakan monev kegiatan pemanenan kayu</td> <td>NIHIL</td> </tr> </table> <p style="margin-top: 10px;">Tahun 2023 :</p> <table border="1" style="width: 100%; border-collapse: collapse;"> <thead> <tr> <th style="width: 5%;">No</th> <th style="width: 55%;">Uraian Kegiatan</th> <th style="width: 40%;">Temuan</th> </tr> </thead> <tbody> <tr> <td style="text-align: center;">1</td> <td>Monev Kegiatan Persemaian</td> <td>Papan info bibit belum diupdate data informasinya</td> </tr> <tr> <td style="text-align: center;">2</td> <td>Monev Kegiatan Penanaman</td> <td>Tali pancang tidak sesuai dengan ukuran jarak tanam dikarenakan tali penanda batas jarak tanam Sebagian besar sudah bergeser</td> </tr> <tr> <td style="text-align: center;">3</td> <td>Monev Kegiatan Pemeliharaan</td> <td>Ditemukan tanaman – tanaman sengan yang memiliki percabangan liar dan percabangan bentuk Y dan V</td> </tr> <tr> <td style="text-align: center;">4</td> <td>Monev di Area Kawasan Lindung</td> <td>Ditemukan ada 3 papan info dan larangan yang rusak</td> </tr> </tbody> </table> <p style="margin-top: 10px;">PT Batulicin Bumi Bersujud telah melakukan monitoring SPI, namun kegiatan tersebut baru terbatas kegiatan produksi, untuk kegiatan terkait prasyarat dan sosial belum ada.</p>	5	Melaksanakan monev kegiatan penanaman tanaman pokok di areal A 153	NIHIL	6	Melaksanakan monev kegiatan pemeliharaan tanaman pokok di areal A-315	Kegiatan 16runing dan pemupukan tanaman pokok sengan tidak dilakukan secara kontinyu	7	Melaksanakan monev kegiatan pemanenan kayu	NIHIL	No	Uraian Kegiatan	Temuan	1	Monev Kegiatan Persemaian	Papan info bibit belum diupdate data informasinya	2	Monev Kegiatan Penanaman	Tali pancang tidak sesuai dengan ukuran jarak tanam dikarenakan tali penanda batas jarak tanam Sebagian besar sudah bergeser	3	Monev Kegiatan Pemeliharaan	Ditemukan tanaman – tanaman sengan yang memiliki percabangan liar dan percabangan bentuk Y dan V	4	Monev di Area Kawasan Lindung	Ditemukan ada 3 papan info dan larangan yang rusak	
5	Melaksanakan monev kegiatan penanaman tanaman pokok di areal A 153	NIHIL																											
6	Melaksanakan monev kegiatan pemeliharaan tanaman pokok di areal A-315	Kegiatan 16runing dan pemupukan tanaman pokok sengan tidak dilakukan secara kontinyu																											
7	Melaksanakan monev kegiatan pemanenan kayu	NIHIL																											
No	Uraian Kegiatan	Temuan																											
1	Monev Kegiatan Persemaian	Papan info bibit belum diupdate data informasinya																											
2	Monev Kegiatan Penanaman	Tali pancang tidak sesuai dengan ukuran jarak tanam dikarenakan tali penanda batas jarak tanam Sebagian besar sudah bergeser																											
3	Monev Kegiatan Pemeliharaan	Ditemukan tanaman – tanaman sengan yang memiliki percabangan liar dan percabangan bentuk Y dan V																											
4	Monev di Area Kawasan Lindung	Ditemukan ada 3 papan info dan larangan yang rusak																											
3.	Verifier 1.4.3 (Bobot : 2)	:	Terlaksananya tindakan koreksi dan pencegahan berbasis hasil monitoring dan evaluasi.																										
	NILAI KINERJA	:	SEDANG/ Nilai Aktual : 2 x 2 = 4																										
	Ringkasan Justifikasi	:	<p>PT Batulicin Bumi Bersujud telah membuat hasil internal audit dan telah melakukan Tindakan perbaikan sebagai berikut :</p> <p>Tahun 2022 :</p> <table border="1" style="width: 100%; border-collapse: collapse;"> <thead> <tr> <th style="width: 5%;">No</th> <th style="width: 55%;">Hasil Temuan</th> <th style="width: 40%;">Tindakan Perbaikan</th> </tr> </thead> <tbody> <tr> <td style="text-align: center;">1</td> <td>Jalan akses untuk menuju lokasi pemeliharaan belum</td> <td>Memberikan arahan serta saran kepada pengawas</td> </tr> </tbody> </table>		No	Hasil Temuan	Tindakan Perbaikan	1	Jalan akses untuk menuju lokasi pemeliharaan belum	Memberikan arahan serta saran kepada pengawas																			
No	Hasil Temuan	Tindakan Perbaikan																											
1	Jalan akses untuk menuju lokasi pemeliharaan belum	Memberikan arahan serta saran kepada pengawas																											

			dilakukan pemeliharaan secara merata serta sarana transportasi yang terbatas	17runing17 dan LC agar dapat mensupport kendala yang dialami di lapangan guna kelancaran pembangunan hutan lestari.
		2	Land Clearing (LC) yang dilakukan belum sesuai standar untuk penanaman durian dikarenakan pengikisan top soil terlalu dalam, hal ini menyebabkan humus tanah yang subur hilang sehingga mengurangi kesuburan pada tanah	Memberikan teguran secara langsung dan arahan teknis kepada pengawas LC dan operator alat berat.
		3	Jumlah bibit yang tidak tersedia untuk memenuhi penanaman di beberapa areal penanaman	Pemanggilan pengawas persemaian dan memberikan arahan serta teguran agar segera melakukan penyemaian agar bisa dilakukan penanaman untuk mendorong tercapainya target RKT yang sedang berjalan
		4	Kegiatan 17runing dan pemupukan tanaman pokok sengon tidak dilakukan secara kontinyu	Memberikan arahan dan teguran kepada pengawas agar 17runing dan pemupukan dilakukan sesuai jadwal pemeliharaan tanaman.

Tahun 2023 :

No	Hasil Temuan	Tindakan Perbaikan
1	Monev Kegiatan Persemaian	Merekomendasikan untuk menyiapkan dan melakukan pemasangan papan info/identifikasi bibit berdasarkan jenis, waktu, dan jumlah bibit per bedeng
2	Monev Kegiatan Penanaman	Merekomendasikan untuk melakukan kalibrasi ulang untuk titik batas jarak tanam pada tali pancang agar sesuai dengan jarak tanam yang ditetapkan pada SOP
3	Monev Kegiatan Pemeliharaan	Merekomendasikan kepada Pengawas Pemeliharaan untuk menjadwalkan kegiatan



**RESUME HASIL PELAKSANAAN
PENILAIAN KINERJA PENGELOLAAN HUTAN LESTARI
F1-02.15**



					<p>pruning/pengkas cabang liar dan cabang utama yang berganda</p> <table border="1" style="width: 100%; border-collapse: collapse;"> <tr> <td style="width: 5%; text-align: center;">4</td> <td style="width: 20%;">Monev di Area Kawasan Lindung</td> <td style="width: 75%;">Merekomendasikan kepada Divisi Perencanaan untuk melakukan pendataan jumlah papan info dan larangan yang rusak dan agar melakukan perbaikan atau penggantian</td> </tr> </table> <p>PT Batulicin Bumi Bersujud telah melakukan Tindakan perbaikan atas temuan monitoring SPI namun kegiatan tersebut baru terbatas kegiatan produksi, untuk kegiatan terkait prasyarat dan sosial belum ada.</p>	4	Monev di Area Kawasan Lindung	Merekomendasikan kepada Divisi Perencanaan untuk melakukan pendataan jumlah papan info dan larangan yang rusak dan agar melakukan perbaikan atau penggantian											
4	Monev di Area Kawasan Lindung	Merekomendasikan kepada Divisi Perencanaan untuk melakukan pendataan jumlah papan info dan larangan yang rusak dan agar melakukan perbaikan atau penggantian																	
4.	Verifier 1.4.4 (Bobot : 2)	:	Keberadaan tenaga pelaksana untuk mengoperasikan SIM milik kementerian LHK dan instansi lainnya serta kepatuhan pengisiannya																
	NILAI KINERJA	:	SEDANG/ Nilai Aktual : 2 x 2 = 4																
	Ringkasan Justifikasi	:	<p>PT Batulicin Bumi Bersujud telah memiliki personil yang ditugaskan untuk menjalankan sistem informasi manajemen milik Kementerian Lingkungan Hidup dan Kehutanan sebagaimana penunjukkan dari Direksi PT Batulicin Bumi Bersujud sebagai berikut :</p> <table border="1" style="width: 100%; border-collapse: collapse; text-align: center;"> <thead> <tr> <th style="width: 20%;">Operator</th> <th style="width: 20%;">Nama</th> <th style="width: 60%;">Surat Penunjukkan</th> </tr> </thead> <tbody> <tr> <td>SIPUHH</td> <td rowspan="2">M. Khairan</td> <td rowspan="6">Surat Keputusan Direktur Utama PT Batulicin Bumi Bersujud No. 6/SK.BBB-SIM/I/2024 tanggal 05 Januari 2024 yang telah ditandatangani oleh Direktur Utama atas nama Widi Astuti</td> </tr> <tr> <td>SIPNPB</td> </tr> <tr> <td>SIPASHUT</td> <td rowspan="3">Niken Larasati Kusuma D</td> </tr> <tr> <td>SIPONGI</td> </tr> <tr> <td>SIGANISHUT</td> </tr> <tr> <td>SIMPEL</td> <td>-</td> <td>Tidak memiliki akun SIMPEL</td> </tr> </tbody> </table> <p>PT Batulicin Bumi Bersujud menunjuk penanggung jawab SIM (Sistem Informasi Manajemen) sesuai dengan kompetensi di atas. Kepatuhan pelaporan SIM KemenLHK diverifikasi sebagai berikut :</p> <ol style="list-style-type: none"> 1) Pelaporan/implementasi SIPUHH telah sesuai dengan ketentuan, selama periode audit telah dilakukan pencatatan buku ukur online, LHC online, dan LHP online. Selain itu juga terdapat penerbitan dokumen angkutan SKSHHK berbasis online. 2) Pelaporan/implementasi PNPB telah sesuai dengan ketentuan, dimana telah terdapat penerbitan SPP PSDH dan DR serta bukti penerimaan negara. 3) Implementasi pelaporan SICAKAP/SIPASHUT belum sesuai ketentuan. Hasil verifikasi terhadap laporan SICAKAP/SIPASHUT menunjukkan bahwa laporan bulanan, data sertifikat, data penanganan konflik, data laporan keuangan, dan data neraca tanaman belum dilaporkan (tidak ada data). 4) Implementasi pelaporan SIPONGI telah dilaksanakan sesuai ketentuan. 			Operator	Nama	Surat Penunjukkan	SIPUHH	M. Khairan	Surat Keputusan Direktur Utama PT Batulicin Bumi Bersujud No. 6/SK.BBB-SIM/I/2024 tanggal 05 Januari 2024 yang telah ditandatangani oleh Direktur Utama atas nama Widi Astuti	SIPNPB	SIPASHUT	Niken Larasati Kusuma D	SIPONGI	SIGANISHUT	SIMPEL	-	Tidak memiliki akun SIMPEL
Operator	Nama	Surat Penunjukkan																	
SIPUHH	M. Khairan	Surat Keputusan Direktur Utama PT Batulicin Bumi Bersujud No. 6/SK.BBB-SIM/I/2024 tanggal 05 Januari 2024 yang telah ditandatangani oleh Direktur Utama atas nama Widi Astuti																	
SIPNPB																			
SIPASHUT	Niken Larasati Kusuma D																		
SIPONGI																			
SIGANISHUT																			
SIMPEL	-		Tidak memiliki akun SIMPEL																



**RESUME HASIL PELAKSANAAN
PENILAIAN KINERJA PENGELOLAAN HUTAN LESTARI
F1-02.15**



		5) Terkait dengan pelaporan SIMPEL PT Batulicin Bumi Bersujud belum memiliki kedua akun tersebut
Nilai Kinerja Indikator	:	(16/21) x 100% = 76,19 % (SEDANG)
Nilai Kematangan/ Bobot	:	2

5) Indikator 1.5 :
Persetujuan atas dasar informasi awal tanpa paksaan (PADIATAPA)

1.	Verifier 1.5.1 (Bobot : 2)	:	Persetujuan rencana usaha pemanfaatan melalui peningkatan pemahaman, keterlibatan, pencatatan proses dan diseminasi isi kandungannya.																	
	NILAI KINERJA	:	SEDANG/ Nilai Aktual : 2 x 2 = 4																	
	Ringkasan Justifikasi	:	<p>PT Batulicin Bumi Bersujud telah menerbitkan RKT/RKTPH selama 6 tahun terakhir sebagai berikut :</p> <ol style="list-style-type: none"> RKT tahun 2018/2019 No. 503/723/DPMPSTSP/IV/9/2018 tanggal 20 September 2018 sesuai Keputusan Kepala Dinas Penanaman Modal dan Pelayanan Terpadu Satu Pintu Provinsi Kalimantan Selatan. RKT tahun 2020 No. 503/004-RKT IUPHHK-HTI/DPMPSTSP/IV/II/2020 tanggal 21 Februari 2020 sesuai Keputusan Kepala Dinas Penanaman Modal dan Pelayanan Terpadu Satu Pintu Provinsi Kalimantan Selatan. RKT tahun 2021 No. 503/10.15-4/DPMPSTSP/I/2021 tanggal 28 Januari 2021 sesuai Keputusan Kepala Dinas Penanaman Modal dan Pelayanan Terpadu Satu Pintu Provinsi Kalimantan Selatan. RKT tahun 2022 yang disusun secara self approval melalui SIPASHUT No. 001/SK.1/BBB/I/2022 tanggal 14 Januari 2022 sesuai Keputusan Direktur Utama PT Batulicin Bumi Bersujud Provinsi Kalimantan Selatan. RKT tahun 2023 yang disusun secara self approval melalui SIPASHUT No. 001/SK.Dir-BBB/II/2023 tanggal 05 Januari 2023 sesuai Keputusan Direktur Utama PT Batulicin Bumi Bersujud Provinsi Kalimantan Selatan. <p>Kawasan Lindung PT Batulicin Bumi Bersujud telah mendapatkan pengesahan sesuai Surat Keputusan Penetapan Kawasan Lindung No. 013/SK-BBB/II/2024 tanggal 18 Februari 2024 yang ditandatangani oleh Direktur Utama atas nama Widi Astuti yang meliputi :</p> <table border="1" style="margin-left: 40px;"> <thead> <tr> <th>No.</th> <th>Peruntukan</th> <th>Luas (Ha)</th> <th>%</th> <th>Keterangan</th> </tr> </thead> <tbody> <tr> <td>1</td> <td>Sempadan Sungai</td> <td>474</td> <td>2,16</td> <td rowspan="3">Kelestarian perlindungan pelestarian satwa liar dilakukan pada seluruh areal</td> </tr> <tr> <td>2</td> <td>Buffer Zone HL</td> <td>755</td> <td>3,44</td> </tr> <tr> <td>3</td> <td>Kawasan Perlindungan Satwa Liar (KPSL)</td> <td>799</td> <td>3,64</td> </tr> </tbody> </table>	No.	Peruntukan	Luas (Ha)	%	Keterangan	1	Sempadan Sungai	474	2,16	Kelestarian perlindungan pelestarian satwa liar dilakukan pada seluruh areal	2	Buffer Zone HL	755	3,44	3	Kawasan Perlindungan Satwa Liar (KPSL)	799
No.	Peruntukan	Luas (Ha)	%	Keterangan																
1	Sempadan Sungai	474	2,16	Kelestarian perlindungan pelestarian satwa liar dilakukan pada seluruh areal																
2	Buffer Zone HL	755	3,44																	
3	Kawasan Perlindungan Satwa Liar (KPSL)	799	3,64																	

			4	Kawasan Perlindungan Plasma Nuftah (KPPN)	4.916	22,38	Kegiatan penyerapan dan penyimpanan karbon sesuai dengan Dokumen Rancangan Aksi Mitigasi (DRAM) dan dilakukan pada seluruh areal kerja
			5	Lereng > 40 %	769	3,50	
			6	Pemanfaatan Jasa Lingkungan : 1. Penyerapan dan/atau penyimpanan karbon 2. Wisata Alam	-	-	
					12	0,05	
			Jumlah		7.725	35,16	

PT Batulicin Bumi Bersujud telah melakukan sosialisasi Kawasan Lindung sesuai uraian :

Tahun 2021 :

Sosialisasi masyarakat Desa Sejahtera Mulya sesuai dengan dokumen BAP sosialisasi Visi dan Misi tanggal 02 November 2021 di kantor Desa Sejahtera Mulya dan dihadiri oleh tokoh masyarakat dan warga masyarakat Desa Sejahtera Mulya.

Tahun 2022 :

Berita Acara Sosialisasi RKT 2022, Kawasan Lindung, Kegiatan CSR tahun 2022 PT Batulicin Bumi Bersujud kepada masyarakat Desa Sejahtera Mulya, Kecamatan Satui, Kabupaten Tanah Bumbu pada tanggal 07 Juli 2022 dilengkapi daftar hadir, namun sosialisasi hanya dilakukan sampai tingkat RT 04 saja.

Tahun 2023 :

Berita Acara sosialisasi RKT 2023, Kawasan Lindung dan CSR kepada masyarakat Desa Sejahtera Mulya dan Jombang tanggal 03 Maret 2023, bertempat di Ruang Meeting PT Batulicin Bumi Bersujud, dihadiri 9 orang yang berasal dari Desa Sejahtera Mulya.

Berita Acara Sosialisasi No. 009/BA/BINHUT-BBB/II/2023 tanggal 15 Februari 2023 terkait sosialisasi RKT, Kawasan Lindung, dan CSR kepada karyawan yang dilaksanakan di kantor PT Batulicin Bumi Bersujud yang dilengkapi dengan dokumentasi dan daftar hadir

Tahun 2024 :



Berita Acara Sosialisasi Visi dan Misi Perusahaan PT Batulicin Bumi Bersujud kepada masyarakat Desa Jombang, Kecamatan Satui di Desa Jombang No. 021/BA/KESOS-BBB/II/2024 tanggal 28 Februari 2024.



**RESUME HASIL PELAKSANAAN
PENILAIAN KINERJA PENGELOLAAN HUTAN LESTARI
F1-02.15**



2.	Verifier 1.5.2 (Bobot : 1)	Persetujuan dalam proses penetapan kawasan lindung pada RKT berjalan.
	NILAI KINERJA	: SEDANG/ Nilai Aktual : 2 x 1 = 2
	Ringkasan Justifikasi	<p>: Kegiatan penetapan kawasan lindung yang menyangkut kepentingan langsung masyarakat pada RKT berjalan telah disosialisasikan dan dikonsultasikan serta mendapat persetujuan sesuai dengan dokumen BAP sebagai berikut:</p> <p>PT Batulicin Bumi Bersujud telah melakukan sosialisasi Kawasan Lindung sesuai uraian :</p> <p>Tahun 2021 :</p> <p>Sosialisasi masyarakat Desa Sejahtera Mulya sesuai dengan dokumen BAP sosialisasi Visi dan Misi tanggal 02 November 2021 di kantor Desa Sejahtera Mulya dan dihadiri oleh tokoh masyarakat dan warga masyarakat Desa Sejahtera Mulya.</p> <p>Tahun 2022 :</p> <p>Berita Acara Sosialisasi RKT 2022, Kawasan Lindung, Kegiatan CSR tahun 2022 PT Batulicin Bumi Bersujud kepada masyarakat Desa Sejahtera Mulya, Kecamatan Satui, Kabupaten Tanah Bumbu pada tanggal 07 Juli 2022 dilengkapi daftar hadir, namun sosialisasi hanya dilakukan sampai tingkat RT 04 saja.</p> <p>Tahun 2023 :</p> <p>Berita Acara sosialisasi RKT 2023, Kawasan Lindung dan CSR kepada masyarakat Desa Sejahtera Mulya dan Jombang tanggal 03 Maret 2023, bertempat di Ruang Meeting PT Batulicin Bumi Bersujud, dihadiri 9 orang yang berasal dari Desa Sejahtera Mulya.</p> <p>Berita Acara Sosialisasi No. 009/BA/BINHUT-BBB/II/2023 tanggal 15 Februari 2023 terkait sosialisasi RKT, Kawasan Lindung, dan CSR kepada karyawan yang dilaksanakan di kantor PT Batulicin Bumi Bersujud yang dilengkapi dengan dokumentasi dan daftar hadir</p> <p>Tahun 2024 :</p> <p>Berita Acara Sosialisasi Visi dan Misi Perusahaan PT Batulicin Bumi Bersujud kepada masyarakat Desa Jombang, Kecamatan Satui di Desa Jombang No. 021/BA/KESOS-BBB/II/2024 tanggal 28 Februari 2024.</p>
	Nilai Kinerja Indikator	: (6/9) x 100% = 66.67% (SEDANG)
	Nilai Kematangan/ Bobot	: 2

 Trustindo Certification	RESUME HASIL PELAKSANAAN PENILAIAN KINERJA PENGELOLAAN HUTAN LESTARI	 Komite Akreditasi Nasional LPVI-017-IDN
	F1-02.15	

2) Kriteria : PRODUKSI

6) Indikator 2.1 :

Penataan areal kerja jangka panjang dalam pengelolaan hutan lestari



1.	Verifier 2.1.1 (Bobot : 1)	:	Kelengkapan dokumen rencana jangka panjang yang telah disetujui oleh pejabat yang berwenang.																																									
	NILAI KINERJA	:	BAIK / Nilai Aktual : $3 \times 1 = 3$																																									
	Ringkasan Justifikasi	:	<p>PBPH PT Batulicin Bumi Bersujud telah memiliki dokumen rencana pengelolaan hutan jangka panjang sebagai berikut :</p> <p>a. Dokumen RKUPHHK-HTI Periode 2014 – 2023 Keputusan Menteri Kehutanan No. 47/VI-BUHT/2014 tanggal 11 September 2014 tentang Persetujuan Rencana Kerja Usaha Pemanfaatan Hasil Hutan Kayu Hutan Tanaman Industri untuk jangka waktu 10 (sepuluh) tahun periode 2014 – 2023 atas nama PT Batulicin Bumi Bersujud di Provinsi Kalimantan Selatan.</p> <p>b. Dokumen Revisi RKUPHHK-HTI Periode 2014 – 2023 Keputusan Menteri Lingkungan Hidup dan Kehutanan Nomor SK. 5999/MenLHK-PHPL/UHP/HPL.1/6/2019 tanggal 28 Juni 2019 tentang Persetujuan Revisi Rencana Kerja Usaha Pemanfaatan Hasil Hutan Kayu Pada Hutan Tanaman Industri Untuk Jangka waktu 10 tahun Periode Tahun 2014 – 2023 atas nama PT Batulicin Bumi Bersujud di Provinsi Kalimantan Selatan.</p> <p>c. Dokumen RKUPH Periode 2024 – 2033 Keputusan Menteri Lingkungan Hidup dan Kehutanan nomor SK.11964/MenLHK-PHL/PUPH/HPL.1/11/2023 tanggal 9 November 2023 tentang Persetujuan Rencana Kerja Usaha Pemanfaatan Hutan Perizinan Berusaha Pemanfaatan Hutan Periode Tahun 2024 – 2033 atas nama PT Batulicin Bumi Bersujud di Provinsi Kalimantan Selatan.</p> <p>Dokumen rencana pengelolaan hutan jangka panjang PBPH PT Batulicin Bumi Bersujud yang telah disetujui oleh pejabat yang berwenang termasuk revisinya secara lengkap meliputi Buku RKUPHHK-HTI / RKUPH, SK dan Peta dengan skala 1 : 50.000</p>																																									
2.	Verifier 2.1.2 (Bobot : 2)	:	Kesesuaian implementasi penataan areal kerja di lapangan dengan rencana jangka panjang.																																									
	NILAI KINERJA	:	BURUK / Nilai Aktual : $1 \times 2 = 2$																																									
	Ringkasan Justifikasi	:	<p>Tingkat kesesuaian letak dan luas blok RKT pada setiap jenis usaha pemanfaatan hutan yang dikembangkan :</p> <table border="1" style="width: 100%; border-collapse: collapse; text-align: center;"> <thead> <tr> <th rowspan="3">Tahun</th> <th colspan="2">RKUPHHK-HA</th> <th colspan="2">RKTUPHHK-HA</th> <th colspan="2">Kesesuaian</th> </tr> <tr> <th>Luas</th> <th>Posisi</th> <th>Luas</th> <th>Posisi</th> <th rowspan="2">Luas (%)</th> <th rowspan="2">Posisi</th> </tr> <tr> <th>Ha</th> <th>Blok</th> <th>Ha</th> <th>Blok</th> </tr> </thead> <tbody> <tr> <td>2018</td> <td>1534</td> <td>V</td> <td>1892.10</td> <td>I, II, III, IV, V</td> <td>123.34%</td> <td>Sebagian Sesuai</td> </tr> <tr> <td></td> <td></td> <td></td> <td>2417.40</td> <td>II</td> <td colspan="2">Carry Over 2017</td> </tr> <tr> <td>2019</td> <td>1897</td> <td>VI</td> <td>-</td> <td>-</td> <td>-</td> <td>-</td> </tr> </tbody> </table>					Tahun	RKUPHHK-HA		RKTUPHHK-HA		Kesesuaian		Luas	Posisi	Luas	Posisi	Luas (%)	Posisi	Ha	Blok	Ha	Blok	2018	1534	V	1892.10	I, II, III, IV, V	123.34%	Sebagian Sesuai				2417.40	II	Carry Over 2017		2019	1897	VI	-	-	-
Tahun	RKUPHHK-HA		RKTUPHHK-HA		Kesesuaian																																							
	Luas	Posisi	Luas	Posisi	Luas (%)	Posisi																																						
	Ha	Blok	Ha	Blok																																								
2018	1534	V	1892.10	I, II, III, IV, V	123.34%	Sebagian Sesuai																																						
			2417.40	II	Carry Over 2017																																							
2019	1897	VI	-	-	-	-																																						

			2020	2261	VII	1349.5 3	I & II	59.69%	Tidak Sesuai	
			2021	2265	VIII	295.86	II	13.06%	Tidak Sesuai	
			2022	2268	I	316.19	I & II	13.94%	Sebagian Sesuai	
			2023	2265	II	210.29	I, II & III	9.28%	Sebagian Sesuai	
						107.26	I	Carry Over 2018		
			Rata-rata						43,86%	Sebagian Sesuai
			Tingkat kesesuaian letak dan luas penataan areal kerja (blok RKT dan compartmen/petak) ≤ 50 % sesuai dengan dokumen Rencana jangka panjang.							
3.	Verifier 2.1.3 (Bobot : 1)	:	Pemeliharaan batas blok unit usaha pemanfaatan hutan (Intensitas Sampling 5%).							
	NILAI KINERJA	:	SEDANG / Nilai Aktual : 2 x 1 = 2							
	Ringkasan Justifikasi	:	<p>Letak (titik koordinat) dan kondisi tanda batas blok usaha pemanfaatan kayu hasil pemeriksaan lapangan terhadap RKT 2 (dua) tahun terakhir adalah :</p> <p>a) RKT Tahun 2022, panjang batas blok ± 12.688 m (IS 5% = 650 m)</p> <ul style="list-style-type: none"> • Pada titik koordinat S 3°36'28.487" E 115°18'8.355" terdapat plang penanaman blok RKT 2022 pada petak A-153 • Pada titik koordinat S 3°36'28.576" E 115°18'7.260" terdapat patok identitas petak A-153 berupa patok dari kayu keras dengan cat warna putih pada bagian atas dan tanda batas petak berupa garis polet merah pada pohon • Hasil pemeriksaan di lapangan menunjukkan batas petak maupun batas blok RKT sebagian besar berupa jalan, namun demikian tanda-tanda batas berupa patok atau polet merah pada batang hanya ditemukan pada sebagian ruas jalan. <p>b) RKT Tahun 2023, panjang batas blok ± 20.040 m (IS 5% = 1.000 m)</p> <ul style="list-style-type: none"> • Pada titik koordinat S 3°35'37.946" E 115°18'34.563" terdapat plang penanaman blok RKT 2023 pada petak A-165 • Pada titik koordinat S 3°36'7.698" E 115°20'25.438" terdapat plang penebangan blok RKT 2023 pada petak B-144 • Pada titik koordinat S 3°36'8.299" E 115°20'23.056" terdapat patok identitas petak B-144 berupa patok dari kayu keras dengan cat warna putih pada bagian atas • Pada titik koordinat S 3°36'7.082" E 115°20'28.432" terdapat tanda batas petak B-144 berupa garis polet merah pada pohon • Pada titik koordinat S 3°37'7.733" E 115°20'35.298" terdapat plang penanaman blok RKT 2023 pada petak B-134 • Pada titik koordinat S 3°37'10.493" E 115°20'34.053" terdapat patok identitas petak B-134 berupa patok dari kayu keras dengan cat warna putih pada bagian atas • Pada titik koordinat S 3°37'28.648" E 115°20'25.382" terdapat tanda batas petak B-134 berupa garis polet merah pada pohon • Hasil pemeriksaan di lapangan menunjukkan batas petak maupun batas blok RKT sebagian besar berupa jalan, namun demikian tanda-tanda batas berupa patok atau polet merah pada batang hanya ditemukan pada sebagian ruas jalan. 							
	Nilai Kinerja Indikator	:	(7 / 12) x 100% = 58,33 % (BURUK)							
	Nilai Kematangan/Bobot	:	1							

7) Indikator 2.2 :

Pemanfaatan hutan yang lestari untuk setiap jenis hasil hutan, pemanfaatan kawasan hutan, dan/atau jasa lingkungan

1.	Verifier 2.2.1 (Bobot : 1)	:	Terdapat data potensi pemanfaatan hutan (HHK/ HHBK/ kawasan hutan/ jasa lingkungan) yang ada berbasis hasil inventarisasi/survei/ identifikasi.																							
	NILAI KINERJA	:	BAIK / Nilai Aktual : 3 x 1 = 3																							
	Ringkasan Justifikasi	:	<p>PBPH PT Batulicin Bumi Bersujud telah memiliki data potensi untuk usaha pemanfaatan hutan yang dikembangkannya (hasil kayu hutan alam dan hutan tanaman) sebagai berikut</p> <p>a) Data potensi atas tegakan pada LOA</p> <ul style="list-style-type: none"> - Tersedia data potensi berdasarkan rekapitulasi laporan hasil cruising (RLHC) hasil inventarisasi tegakan sebelum penebangan dan telah dilengkapi dengan laporan hasil cruising, tallysheet dan peta sebaran pohon. Hasil pemeriksaan kegiatan <i>cruising</i> / ITSP untuk rencana tebang tahun 2023 pada petak B-144, ditemukan label barcode pada pohon yang tidak jadi di tebang. <p>b) Data potensi atas tegakan hutan tanaman</p> <ul style="list-style-type: none"> - Tersedia data potensi berdasarkan hasil pengukuran <i>Permanent Sample Plot</i> (PSP) yang dilaksanakan setiap 1 (satu) tahun sekali pada hutan tanaman periode tanam 2018 s.d 2023 dan telah disampaikan kepada Direktorat Jenderal PHPL dan Instansi yang membidangi Litbang LHK - Hasil pemeriksaan di lapangan pada <i>Permanent Sample Plot</i> (PSP) menunjukkan terdapat kesesuaian lokasi, tahun tanam dan ukuran pohon di lapangan dengan tallysheet hasil pengukuran PSP - PBPH PT Batulicin Bumi Bersujud telah menyusun RKT tahun 2024 dimana terdapat rencana produksi kayu hutan tanaman (sengon) seluas 256,03 Ha dengan volume 16.642 m³. Hasil verifikasi terhadap inventarisasi hutan tanaman (<i>Pre Harvest Inventory</i>), tersedia laporan PHI (intensitas sampling 5%) terhadap 10 petak yang akan ditebang, terdapat tanda-tanda pelaksanaan inventarisasi seperti bekas jalur inventarisasi maupun label pada pohon yang diukur. 																							
2.	Verifier 2.2.2 (Bobot : 2)	:	Kesesuaian pemanfaatan hutan dengan daya dukung per jenis kegiatan usaha pemanfaatan hutan sesuai ketentuan.																							
	NILAI KINERJA	:	BAIK / Nilai Aktual : 3 x 2 = 6																							
	Ringkasan Justifikasi	:	<p>Pemanfaatan hutan oleh PBPH PT Batulicin Bumi Bersujud telah dilakukan sesuai dengan daya dukungnya, berdasarkan :</p> <p>a) Volume produksi kayu alam pada LOA ditentukan berdasarkan hasil inventarisasi tegakan sebelum penebangan dengan intensitas 100%. Realisasi produksi PBPH PT Batulicin Bumi Bersujud tidak melampaui daya dukung subur dayanya.</p> <table border="1" style="width: 100%; border-collapse: collapse; text-align: center;"> <thead> <tr> <th>No.</th> <th>Tahun</th> <th>Rencana (m³)</th> <th>Realisasi (m³)</th> </tr> </thead> <tbody> <tr> <td>1.</td> <td>CO 2017 / 2018</td> <td>5696.39</td> <td>1537.01</td> </tr> <tr> <td>2.</td> <td>2018 / 2019</td> <td>4731.78</td> <td>312.75</td> </tr> <tr> <td>3.</td> <td>2020</td> <td>7578.87</td> <td>1243.61</td> </tr> <tr> <td>4.</td> <td>2021</td> <td>3811.78</td> <td>392.62</td> </tr> <tr> <td>5.</td> <td>2022</td> <td>0</td> <td>0</td> </tr> </tbody> </table>	No.	Tahun	Rencana (m ³)	Realisasi (m ³)	1.	CO 2017 / 2018	5696.39	1537.01	2.	2018 / 2019	4731.78	312.75	3.	2020	7578.87	1243.61	4.	2021	3811.78	392.62	5.	2022	0
No.	Tahun	Rencana (m ³)	Realisasi (m ³)																							
1.	CO 2017 / 2018	5696.39	1537.01																							
2.	2018 / 2019	4731.78	312.75																							
3.	2020	7578.87	1243.61																							
4.	2021	3811.78	392.62																							
5.	2022	0	0																							

 Trustindo Certification	RESUME HASIL PELAKSANAAN PENILAIAN KINERJA PENGELOLAAN HUTAN LESTARI	 Komite Akreditasi Nasional LPVI-017-IDN
	F1-02.15	

			6.	2023	1076.65	0
			b) Sampai dengan dilaksanakannya audit resertifikasi, PBPH PT Batulicin Bumi Bersujud belum melaksanakan produksi / pemanenan hutan tanaman, namun demikian telah dilakukan analisis pengukuran daya dukung sumber daya hutan berupa pengukuran riap pada <i>Permanent Sample Plot</i> (PSP) setiap tahunnya.			
Nilai Kinerja Indikator	:	(9 / 9) x 100% = 100 % (BAIK)				
Nilai Kematangan/Bobot	:	3				

8) Indikator 2.3 :

Penerapan tahapan kegiatan usaha pemanfaatan hutan yang menjamin kelestarian hutan.

1.	Verifier 2.3.1 (Bobot : 1)	:	Ketersediaan SOP seluruh tahapan kegiatan per jenis usaha pemanfaatan hutan.
	NILAI KINERJA	:	SEDANG / Nilai Aktual : 2 x 1 = 2
	Ringkasan Justifikasi	:	<p>Berdasarkan RKUPHHK-HTI Periode 2014 – 2023 beserta revisinya, PBPH PT Batulicin Bumi Bersujud melaksanakan usaha pemanfaatan hutan menggunakan sistem silvikultur terdiri dari tebang habis permudaan buatan (THPB) dan tebang pilih tanam jalur (TPTJ).</p> <p>Ketersediaan SOP untuk kegiatan usaha pemanfaatan hasil hutan kayu dengan sistem silvikultur THPB yang dimiliki oleh PBPH PT Batulicin Bumi Bersujud adalah SOP terkait PAK, Raisalalah Hutan, PWH, Pengadaan Bibit, Penyiapan Lahan, Penanaman, Pemeliharaan, Pemanenan, serta Perlindungan dan Pengamanan Hutan. SOP THPB secara umum telah sesuai dengan prinsip / pedoman sistem silvikultur THPB, namun demikian masih ditemukan kekurangan dalam beberapa SOP yaitu :</p> <ul style="list-style-type: none"> - SOP PWH belum mengatur ketentuan-ketentuan lokasi basecamp, TPK, TPn - SOP Penyiapan Lahan belum mengatur ketentuan terkait penyiapan lahan tanpa bakar dan perlakuan terhadap areal yang masih berpotensi <p>Ketersediaan SOP untuk kegiatan usaha pemanfaatan hasil hutan kayu dengan sistem silvikultur TPTJ yang dimiliki oleh PBPH PT Batulicin Bumi Bersujud adalah SOP TPTJ (Tebang Pilih Tanam Jalur) No. Dokumen 15/SOP.B3-PROD/2021 diterbitkan tahun 2021. SOP TPTJ telah memuat dan menjabarkan prinsip secara umum tahapan-tahapan silvikultur TPTJ, namun demikian belum dapat dijadikan pedoman kerja di lapangan untuk masing-masing tahapan silvikultur.</p>
2.	Verifier 2.3.2 (Bobot : 2)	:	Implementasi SOP seluruh tahapan kegiatan per jenis usaha pemanfaatan hutan.
	NILAI KINERJA	:	SEDANG / Nilai Aktual : 2 x 2 = 4
	Ringkasan Justifikasi	:	<p>Berdasarkan RKTPH Tahun 2018 s.d 2023, PBPH PT Batulicin Bumi Bersujud melaksanakan usaha pemanfaatan hutan berupa pemanfaatan hasil hutan kayu dengan sistem silvikultur THPB. Implementasi SOP tahapan kegiatan pemanfaatan hutan yang dilaksanakan PBPH PT Batulicin Bumi Bersujud secara umum telah sesuai antara isi dalam SOP dengan pelaksanaannya di lapangan, namun demikian masih ditemukan beberapa implementasi di lapangan yang belum sepenuhnya sesuai yaitu :</p>

		<ul style="list-style-type: none"> - PAK : telah dilakukan penataan areal kerja pada blok RKT namun demikian tanda-tanda batas berupa patok atau polet merah pada batang hanya ditemukan pada sebagian ruas jalan - PWH : PT Batulicin Bumi Bersujud telah membuat jalan utama, jalan cabang dan jalan ranting pada blok RKT yang dikerjakan namun demikian sebagian jalan belum dilengkapi dengan saluran drainase dan terdapat saluran drainase yang langsung mengalir ke sungai dimana seharusnya diarahkan ke areal yang stabil dan bervegetasi. - Penyiapan Lahan : Hasil observasi di lapangan pada lokasi penyiapan lahan masih ditemukan lebar simpukan lebih dari 3 m, serta arah dan jarak simpukan tidak teratur - Perlindungan dan Pengamanan Hutan : Sarana prasarana dalkarhutla belum mencukupi sesuai ketentuan <p>PT Batulicin Bumi Bersujud telah mengimplementasi setiap SOP perjenis kegiatan usaha pemanfaatan hasil hutan kayu, akan tetapi baru sebagian yang sesuai.</p>																																																									
3.	Verifier 2.3.3 (Bobot : 2)	: Tingkat kemampuan reproduksi/regenerasi/pemulihan sumber daya alam menjamin kelestarian hutan.																																																									
	NILAI KINERJA	: BURUK / Nilai Aktual : 1 x 2 = 2																																																									
	Ringkasan Justifikasi	<p>Selama periode 6 (enam) tahun terakhir PBPH PT Batulicin Bumi Bersujud telah melakukan kegiatan penanaman dan/atau pemulihan sumberdaya hutan yang dimanfaatkannya, berupa usaha pemanfaatan hasil hutan kayu (hutan tanaman) sebagai berikut :</p> <table border="1" style="width: 100%; border-collapse: collapse; text-align: center;"> <thead> <tr> <th>Tahun</th> <th>Uraian</th> <th>Rencana (Ha)</th> <th>Realisasi (Ha)</th> <th>Kesesuaian (Ha)</th> </tr> </thead> <tbody> <tr> <td>CO 2017 / 2018</td> <td>THPB Sengon</td> <td>2417.40</td> <td>352.02</td> <td>14.56%</td> </tr> <tr> <td rowspan="2">2018 / 2019</td> <td>THPB Sengon</td> <td>1892.10</td> <td>0</td> <td>0%</td> </tr> <tr> <td>Kemitraan Karet</td> <td>0</td> <td>62.70</td> <td>-</td> </tr> <tr> <td rowspan="3">2020</td> <td>THPB Sengon</td> <td>969.74</td> <td>95.49</td> <td>9.85%</td> </tr> <tr> <td>Kemitraan Durian</td> <td>28.86</td> <td>0</td> <td>0%</td> </tr> <tr> <td>Kemitraan Sengon</td> <td>350.93</td> <td>62.50</td> <td>17.81%</td> </tr> <tr> <td>2021</td> <td>THPB Sengon</td> <td>295.86</td> <td>292.20</td> <td>98.76%</td> </tr> <tr> <td rowspan="2">2022</td> <td>THPB Sengon</td> <td>171.37</td> <td>193.99</td> <td>113.20%</td> </tr> <tr> <td>THPB Durian</td> <td>145.02</td> <td>25.28</td> <td>17.43%</td> </tr> <tr> <td>2023</td> <td>THPB Sengon</td> <td>317.55</td> <td>191.52</td> <td>60.31%</td> </tr> <tr> <td colspan="4"></td> <td>Rata-rata</td> <td>36.88%</td> </tr> </tbody> </table> <p>Rata-rata realisasi penanaman atau kegiatan yang mendukung reproduksi / regenerasi / pemulihan dalam kegiatan usaha pemanfaatan hutan < 50 % dari RKTPH</p>	Tahun	Uraian	Rencana (Ha)	Realisasi (Ha)	Kesesuaian (Ha)	CO 2017 / 2018	THPB Sengon	2417.40	352.02	14.56%	2018 / 2019	THPB Sengon	1892.10	0	0%	Kemitraan Karet	0	62.70	-	2020	THPB Sengon	969.74	95.49	9.85%	Kemitraan Durian	28.86	0	0%	Kemitraan Sengon	350.93	62.50	17.81%	2021	THPB Sengon	295.86	292.20	98.76%	2022	THPB Sengon	171.37	193.99	113.20%	THPB Durian	145.02	25.28	17.43%	2023	THPB Sengon	317.55	191.52	60.31%					Rata-rata	36.88%
Tahun	Uraian	Rencana (Ha)	Realisasi (Ha)	Kesesuaian (Ha)																																																							
CO 2017 / 2018	THPB Sengon	2417.40	352.02	14.56%																																																							
2018 / 2019	THPB Sengon	1892.10	0	0%																																																							
	Kemitraan Karet	0	62.70	-																																																							
2020	THPB Sengon	969.74	95.49	9.85%																																																							
	Kemitraan Durian	28.86	0	0%																																																							
	Kemitraan Sengon	350.93	62.50	17.81%																																																							
2021	THPB Sengon	295.86	292.20	98.76%																																																							
2022	THPB Sengon	171.37	193.99	113.20%																																																							
	THPB Durian	145.02	25.28	17.43%																																																							
2023	THPB Sengon	317.55	191.52	60.31%																																																							
				Rata-rata	36.88%																																																						
	Nilai Kinerja Indikator	: (8 /15) x 100% = 53,33 % (BURUK)																																																									
	Nilai Kematangan/Bobot	: 1																																																									

4) Indikator 2.4 :

Ketersediaan dan penerapan teknologi ramah lingkungan dalam usaha pemanfaatan hutan.

1.	Verifier 2.4.1 (Bobot : 1)	:	Ketersediaan prosedur penerapan teknologi ramah lingkungan dalam usaha pemanfaatan hutan.																							
	NILAI KINERJA	:	SEDANG / Nilai Aktual : $2 \times 1 = 2$																							
	Ringkasan Justifikasi	:	<p>PBPH PT Batulicin Bumi Bersujud telah menerbitkan SOP Reduced Impact Logging (RIL) dengan No. Dokumen 09/SOP.B3-Prod/2020 tanggal 2 Januari 2020. SOP RIL telah mempertimbangkan karakteristik kondisi biofisik dan tidak bertentangan dengan prinsip / pedoman dalam peraturan perundang undangan, namun demikian SOP RIL belum seluruhnya mencakup isi pedoman dalam Peraturan Menteri Lingkungan Hidup dan Kehutanan RI Nomor 8 Tahun 2021, khususnya pada Lampiran XIV terkait pedoman penerapan teknik pembalakan berdampak rendah / <i>reduce impact logging</i> seperti belum mengatur terkait ketentuan pembuatan peta rencana operasional, belum mengatur ketentuan lokasi TPn.</p> <p>Tersedia SOP yang mengatur terkait penerapan pemanfaatan hutan ramah lingkungan pada hutan tanaman yaitu SOP Micro Planning dengan nomor dokumen 12/SOP.B3-TKU/2020 Rev.1 tanggal 20 Mei 2020.</p>																							
2.	Verifier 2.4.2 (Bobot : 2)	:	Penerapan teknologi ramah lingkungan dalam usaha pemanfaatan hutan.																							
	NILAI KINERJA	:	SEDANG / Nilai Aktual : $2 \times 2 = 4$																							
	Ringkasan Justifikasi	:	<p>Pada saat audit dilaksanakan, PBPH PT Batulicin Bumi Bersujud sedang tidak melaksanakan kegiatan pemanenan / penebangan, realisasi kegiatan pemanenan terakhir kali dilaksanakan pada blok RKT 2021 berupa penebangan / land clearing pada areal LOA. PBPH PT Batulicin Bumi Bersujud belum melaksanakan penebangan pada hutan tanaman sampai dengan dilaksanakannya audit. Penerapan RIL pada PBPH PT Batulicin Bumi Bersujud telah diimplementasikan pada usaha pemanfaatan hutan di lapangan namun belum lengkap sesuai dengan isi / tahapan SOP seperti sebagian jalan belum dilengkapi dengan saluran drainase dan terdapat saluran drainase yang langsung mengalir ke sungai dimana seharusnya diarahkan ke areal yang stabil dan bervegetasi.</p>																							
3.	Verifier 2.4.3 (Bobot : 2)	:	Tingkat kerusakan sumber daya hutan minimal																							
	NILAI KINERJA	:	BAIK / Nilai Aktual : $3 \times 2 = 6$																							
	Ringkasan Justifikasi	:	<p>PBPH PT Batulicin Bumi Bersujud menjalankan usaha pemanfaatan hutan produksi dari kegiatan pemanenan hutan tanaman. Tingkat kerusakan sumber daya hutan diukur dengan menghitung keterbukaan areal pada blok RKT. Pengukuran keterbukaan areal dilakukan melalui analisa luasan yang belum tertanam dibandingkan dengan luasan yang telah dilakukan <i>land clearing</i>.</p> <table border="1" style="width: 100%; border-collapse: collapse; text-align: center;"> <thead> <tr> <th rowspan="2">Tahun RKT</th> <th colspan="3">Land Clearing</th> <th rowspan="2">Realisasi Penanaman</th> <th rowspan="2">Keterbukaan Areal (%)</th> </tr> <tr> <th>LOA</th> <th>Tanah Kosong</th> <th>Total</th> </tr> </thead> <tbody> <tr> <td>2018 / 2019 & CO 2017</td> <td>337.74</td> <td>76.98</td> <td>414.72</td> <td>414.72</td> <td>0%</td> </tr> <tr> <td>2020</td> <td>99.45</td> <td>80.49</td> <td>179.94</td> <td>157.99</td> <td>12.20%</td> </tr> </tbody> </table>				Tahun RKT	Land Clearing			Realisasi Penanaman	Keterbukaan Areal (%)	LOA	Tanah Kosong	Total	2018 / 2019 & CO 2017	337.74	76.98	414.72	414.72	0%	2020	99.45	80.49	179.94	157.99
Tahun RKT	Land Clearing			Realisasi Penanaman	Keterbukaan Areal (%)																					
	LOA	Tanah Kosong	Total																							
2018 / 2019 & CO 2017	337.74	76.98	414.72	414.72	0%																					
2020	99.45	80.49	179.94	157.99	12.20%																					



**RESUME HASIL PELAKSANAAN
PENILAIAN KINERJA PENGELOLAAN HUTAN LESTARI
F1-02.15**



		2021	30.47	261.73	292.20	292.20	0%
		2022	0	219.27	219.27	219.27	0%
		2023	0	194.72	194.72	191.52	1.64%
		Rata-rata					2.77%
		Hasil analisa keterbukaan areal menunjukkan rata-rata keterbukaan areal pada Blok RKT selama periode audit < 20%.					
Nilai Kinerja Indikator	:	(12 /15) x 100 % = 80,00 % (SEDANG)					
Nilai Kematangan/Bobot	:	2					

5) Indikator 2.5 :

Realisasi produksi (barang dan/atau jasa) yang dihasilkan dari usaha pemanfaatan hutan sesuai dengan dokumen perencanaan yang telah disetujui.

1.	Verifier 2.5.1 (Bobot : 1)	:	Dokumen RKTPH disusun berdasarkan hasil inventarisasi sesuai dengan ketentuan.			
	NILAI KINERJA	:	BAIK / Nilai Aktual : 3 x 1 = 3			
	Ringkasan Justifikasi	:	<ul style="list-style-type: none"> o Selama periode 6 (enam) tahun terakhir PBPH PT Batulicin Bumi Bersujud memiliki dokumen RKTPH yang telah disahkan sebagai berikut : 			
				RKT Tahun	SK	Jenis Usaha Pemanfaatan Hutan
			2018 / 2019	Keputusan Kepala Dinas Penanaman Modal dan Pelayanan Terpadu Satu Pintu Provinsi Kalimantan Selatan nomor 503/723/DPMPSTSP/IV/9/ 2018 tanggal 28 September 2018	Kayu Tumbuh Alami	Tersedia lengkap meliputi : - SK RKT - Dokumen RKT - Peta RKT
			2020	Keputusan Kepala Dinas Penanaman Modal dan Pelayanan Terpadu Satu Pintu Provinsi Kalimantan Selatan nomor 503/004-RKT IUPHHK-HTI/DPMPSTSP/IV/II/2020 tanggal 21 Februari 2020	Kayu Tumbuh Alami	Tersedia lengkap meliputi : - SK RKT - Dokumen RKT - Peta RKT
			2021	Keputusan Kepala Dinas Penanaman Modal dan Pelayanan Terpadu Satu Pintu Provinsi Kalimantan Selatan nomor 503/10.15-4/DPMPSTSP// 2021 tanggal 28 Januari 2021	Kayu Tumbuh Alami	Tersedia lengkap meliputi : - SK RKT - Dokumen RKT - Peta RKT





**RESUME HASIL PELAKSANAAN
PENILAIAN KINERJA PENGELOLAAN HUTAN LESTARI
F1-02.15**



			2022	Keputusan Direktur Utama PT Batulicin Bumi Bersujud nomor 001/SK.1/BBB/I/2022 tanggal 14 Januari 2022	<i>Tidak terdapat rencana produksi</i>	Tersedia lengkap meliputi : - SK RKT - Dokumen RKT - Peta RKT
			2023	Keputusan Direktur Utama PT batulicin Bumi Bersujud nomor 001/SK.Dir-BBB/I/2023 tanggal 05 Januari 2023	Kayu Tumbuh Alami	Tersedia lengkap meliputi : - SK RKT - Dokumen RKT - Peta RKT
			2024	Keputusan Direktur Utama PT batulicin Bumi Bersujud nomor 001/SK.Dir-BBB/I/2024 tanggal 19 Januari 2024	Kayu Tanaman	Tersedia lengkap meliputi : - SK RKT - Dokumen RKT - Peta RKT
			<ul style="list-style-type: none"> o Hasil verifikasi di lapangan terhadap blok RKT 2022, 2023 dan 2024 menunjukkan kesesuaian rencana dan realisasi produksi dengan inventarisasi potensinya. 			
2.	Verifier 2.5.2 (Bobot : 1)	:	Kesesuaian peta kerja dengan RKTPH			
	NILAI KINERJA	:	BAIK / Nilai Aktual : 3 x 1 = 3			
	Ringkasan Justifikasi	:	<p>a. PBPH PT Batulicin Bumi Bersujud telah membuat peta rencana kerja tahunan selama periode 6 (enam) tahun terakhir, peta dibuat oleh personil Ganis PHPL-Canhut dan telah disetujui oleh Direktur PT Batulicin Bumi Bersujud untuk periode RKT 2022-2024 dan diketahui oleh Kepala Dinas Kehutanan Provinsi Kalimantan Selatan untuk periode RKT 2018-2021</p> <p>b. Kegiatan pemanfaatan hutan yang dilaksanakan PT Batulicin Bumi Bersujud juga dilengkapi dengan peta kerja meliputi : peta PAK, peta TPn dan TPk, peta pemeliharaan jalan, peta penyiapan lahan penanaman dan peta sebaran pohon</p> <p>c. Batas-batas peta kerja yang dibuat PT Batulicin Bumi Bersujud telah sesuai dengan peta RKTPH dan telah memperhatikan keberadaan kawasan yang dilindungi berupa KPPN dan sempadan sungai</p>			
3.	Verifier 2.5.3 (Bobot : 2)	:	Kesesuaian penandaan batas blok di lapangan untuk seluruh jenis kegiatan usaha pemanfaatan hutan dengan peta kerja			
	NILAI KINERJA	:	BAIK / Nilai Aktual : 3 x 2 = 6			
	Ringkasan Justifikasi	:	<p>Berdasarkan hasil pemeriksaan lapangan, kondisi penataan batas blok RKT 2 (dua) tahun terakhir di PBPH PT Batulicin Bumi Bersujud adalah sebagai berikut :</p> <p>a) RKT Tahun 2022</p> <ul style="list-style-type: none"> • Pada titik koordinat S 3°36'28.576" & E 115°18'7.260" terdapat identitas petak A-153 berupa patok dari kayu keras dengan cat warna putih pada bagian atas dan tanda batas petak berupa garis polet merah pada pohon 			

		<ul style="list-style-type: none"> • Pada titik koordinat S 3°36'43.844" & E 115°16'55.597" terdapat tanda petak berupa pipa putih dengan papan identitas petak A-132 dan tanda batas petak berupa garis polet merah pada pohon • Batas petak maupun batas blok RKT 2022 sebagian besar berupa jalan utama atau jalan cabang, hasil penelusuran di lapangan, ruas jalan telah sesuai dengan peta kerja. <p>b) RKT Tahun 2023</p> <ul style="list-style-type: none"> • Pada titik koordinat S 3°36'8.299" & E 115°20'23.056" terdapat patok identitas petak B-144 berupa patok dari kayu keras dengan cat warna putih pada bagian atas • Pada titik koordinat S 3°36'7.082" & E 115°20'28.432" terdapat tanda batas petak B-144 berupa garis polet merah pada pohon • Pada titik koordinat S 3°37'10.493" & E 115°20'34.053" terdapat patok identitas petak B-134 berupa patok dari kayu keras dengan cat warna putih pada bagian atas • Pada titik koordinat S 3°37'28.648" & E 115°20'25.382" terdapat tanda batas petak B-134 berupa garis polet merah pada pohon • Pada titik koordinat S 3°35'41.984" & E 115°18'32.916" terdapat plang kawasan Sempadan Sungai Aritan dan tanda batas sempadan sungai berupa patok dari kayu keras bertuliskan Spdn S. Aritan • Pada titik koordinat S 3°36'8.299" & E 115°20'23.056" terdapat plang kawasan Sempadan Sungai Mewe dan tanda batas sempadan sungai berupa polet merah pada pohon dan tiang • Batas petak maupun batas blok RKT 2023 sebagian besar berupa jalan utama atau jalan cabang, hasil penelusuran di lapangan, ruas jalan dan kawasan lindung telah sesuai dengan peta kerja. 																																																							
4	Verifier 2.5.4 (Bobot : 2)	: Kesesuaian produksi barang dan/atau jasa dengan dokumen rencana jangka pendek																																																							
	NILAI KINERJA	BURUK / Nilai Aktual : 1 x 2 = 2																																																							
	Ringkasan Justifikasi	<p>Kesesuaian rencana dan realisasi produksi untuk setiap kegiatan usaha pemanfaatan hutan tumbuh alami yang dikembangkan PBPH PT Batulicin Bumi Bersujud selama 6 (enam) tahun terakhir adalah sebagai berikut :</p> <table border="1"> <thead> <tr> <th rowspan="2">RKT</th> <th colspan="2">RENCANA</th> <th colspan="2">REALISASI</th> <th colspan="2">PERSENTASE</th> </tr> <tr> <th>Luas (Ha)</th> <th>Volume (m³)</th> <th>Luas (Ha)</th> <th>Volume (m³)</th> <th>Luas</th> <th>Volume</th> </tr> </thead> <tbody> <tr> <td>CO 2017 / 2018</td> <td>687.2</td> <td>5696.39</td> <td>211.97</td> <td>1537.01</td> <td>30.85%</td> <td>26.98%</td> </tr> <tr> <td>2018 / 2019</td> <td>1892.1</td> <td>4731.78</td> <td>125.77</td> <td>312.75</td> <td>7%</td> <td>7%</td> </tr> <tr> <td>2020</td> <td>606.07</td> <td>7578.87</td> <td>99.45</td> <td>1243.61</td> <td>16%</td> <td>16%</td> </tr> <tr> <td>2021</td> <td>295.86</td> <td>3811.78</td> <td>30.47</td> <td>392.62</td> <td>10.30%</td> <td>10.30%</td> </tr> <tr> <td>2022</td> <td>-</td> <td>-</td> <td>-</td> <td>-</td> <td>-</td> <td>-</td> </tr> <tr> <td>2023</td> <td>62.76</td> <td>1076.65</td> <td>0</td> <td>0</td> <td>0%</td> <td>0%</td> </tr> </tbody> </table>	RKT	RENCANA		REALISASI		PERSENTASE		Luas (Ha)	Volume (m ³)	Luas (Ha)	Volume (m ³)	Luas	Volume	CO 2017 / 2018	687.2	5696.39	211.97	1537.01	30.85%	26.98%	2018 / 2019	1892.1	4731.78	125.77	312.75	7%	7%	2020	606.07	7578.87	99.45	1243.61	16%	16%	2021	295.86	3811.78	30.47	392.62	10.30%	10.30%	2022	-	-	-	-	-	-	2023	62.76	1076.65	0	0	0%	0%
RKT	RENCANA			REALISASI		PERSENTASE																																																			
	Luas (Ha)	Volume (m ³)	Luas (Ha)	Volume (m ³)	Luas	Volume																																																			
CO 2017 / 2018	687.2	5696.39	211.97	1537.01	30.85%	26.98%																																																			
2018 / 2019	1892.1	4731.78	125.77	312.75	7%	7%																																																			
2020	606.07	7578.87	99.45	1243.61	16%	16%																																																			
2021	295.86	3811.78	30.47	392.62	10.30%	10.30%																																																			
2022	-	-	-	-	-	-																																																			
2023	62.76	1076.65	0	0	0%	0%																																																			

 Trustindo Certification	RESUME HASIL PELAKSANAAN PENILAIAN KINERJA PENGELOLAAN HUTAN LESTARI F1-02.15	 Komite Akreditasi Nasional LPVI-017-IDN

		Rata-rata pencapaian	12,84%	12,06 %
		<p>Realisasi luas produksi RKT 6 (enam) tahun terakhir tidak melebihi luas yang direncanakan, sedangkan rata-rata persentase realisasi volume produksi sebesar 12,06% atau < 50% dari volume produksi yang direncanakan.</p> <p>Selama periode tahun 2018 s.d 2023 PBPH PT Batulicin Bumi Bersujud belum merencanakan maupun melakukan produksi / pemanenan hutan tanaman.</p>		
Nilai Kinerja Indikator	:	(14 /18) x 100 % = 77,78 % (SEDANG)		
Nilai Kematangan/Bobot	:	2		

6) Indikator 2.6 :

Kemampuan finansial pemegang PBPH pada hutan produksi untuk membiayai kegiatan usaha pemanfaatan hutan.

1.	Verifier 2.6.1 (Bobot : 1)	:	Kondisi kemampuan finansial yang cukup berdasarkan laporan penatausahaan keuangan yang dibuat sesuai dengan Pedoman Pelaporan Keuangan Pemanfaatan Hutan Produksi (yang telah diaudit oleh akuntan publik).
	NILAI KINERJA	:	SEDANG / Nilai Aktual : 2 x 1 = 2
	Ringkasan Justifikasi	:	<p>PBPH PT Batulicin Bumi Bersujud mempunyai Laporan Auditor Independen dan Laporan Keuangan untuk tahun yang berakhir tanggal 31 Desember 2022 yang telah diaudit oleh Kantor Akuntan Publik Roza Mulyadi melalui laporan auditor independen No. 00904/2.2137/AU.1/01/1813-1/1/XII/2023 tanggal 22 Desember 2023 dengan opini laporan keuangan menyajikan secara wajar, dalam semua hal yang material.</p> <p>Hasil Analisis Kondisi Kemampuan Finansial Perusahaan periode tahun 2021 dan 2022 yaitu pendapat / catatan kantor akuntan publik terhadap laporan keuangan tahun buku 2021 dan 2022 wajar dalam semua hal yang material dan parameter likuiditas < 100%, solvabilitas < 100 % dan profitabilitas negatif.</p>
2.	Verifier 2.6.2 (Bobot : 1)	:	Realisasi Alokasi dana yang proporsional (Cat: Dalam hal terdapat realisasi lebih dari 100 % yang disebabkan keadaan <i>force majeure</i> / perubahan kebijakan proporsional alokasi dana yang dituangkan dalam RKAP dianggap 100 %)
	NILAI KINERJA	:	BURUK / Nilai Aktual : 1 x 1 = 1
	Ringkasan Justifikasi	:	Hasil analisis realisasi alokasi dana yang proporsional berdasarkan Rencana Kerja dan Anggaran Perusahaan (RKAP) PBPH PT Batulicin Bumi Bersujud tahun terakhir (2022) yaitu realisasi alokasi dana terbesar 100% dan realisasi alokasi dana terkecil 47,08% sehingga perbedaan proporsionalitas alokasi dana sebesar 52,92% (> 50 %)
3.	Verifier 2.6.3 (Bobot : 2)	:	Realisasi alokasi dana yang cukup dibuat sesuai dengan Pedoman Pelaporan Keuangan Pemanfaatan Hutan Produksi (yang telah diaudit oleh akuntan publik/atau laporan <i>unaudited</i> tahun terakhir yang telah disetujui dan ditandatangani komisaris/ yang berwenang/ hasil RUPS).
	NILAI KINERJA	:	SEDANG / Nilai Aktual : 2 x 2 = 4
	Ringkasan Justifikasi	:	Hasil analisis realisasi alokasi dana berdasarkan Rencana Kerja dan Anggaran Perusahaan (RKAP) PBPH PT Batulicin Bumi Bersujud tahun terakhir (2022) yaitu realisasi alokasi dana Tahun 2022 sebesar 75,28% (60-79%) dari alokasi dana yang

			direncanakan meliputi : penataan areal kerja, ITSP, PWH, penyiapan lahan, pengadaan bibit, penanaman, pemeliharaan tanaman, pengadaan tenaga kerja, kelola sosial, pendidikan dan pelatihan, penelitian dan pengembangan.
4	Verifier 2.6.4 (Bobot : 2)	:	Realisasi pendanaan yang lancar.
	NILAI KINERJA	:	BAIK / Nilai Aktual : 3 x 2 = 6
	Ringkasan Justifikasi		Hasil analisis realisasi pendanaan yang lancar terhadap kegiatan teknis kehutanan (THPB) berdasarkan Rencana Kerja dan Anggaran Perusahaan (RKAP) PBPH PT Batulicin Bumi Bersujud tahun terakhir (2022) yaitu rata-rata persentase realisasi pendanaan sebesar 85,20%, berdasarkan analisis terhadap realisasi pendanaan teknis kehutanannya lainnya seperti kewajiban kepada negara (PSDH & DR) sampai dengan pelaksanaan audit dibayar lunas tidak ada tunggakan, Berdasarkan data dan informasi di atas, menunjukkan bahwa realisasi pendanaan untuk kegiatan teknis kehutanan berjalan lancar sesuai dengan tata waktu dan output kegiatan.
5.	Verifier 2.6.5 (Bobot : 2)	:	Modal yang ditanamkan (kembali) ke hutan.
	NILAI KINERJA	:	SEDANG / Nilai Aktual : 2 x 2 = 4
	Ringkasan Justifikasi		Hasil analisis realisasi modal yang ditanamkan kembali ke hutan berdasarkan Rencana Kerja dan Anggaran Perusahaan (RKAP) PBPH PT Batulicin Bumi Bersujud tahun terakhir (2022) menunjukkan realisasi modal yang ditanamkan kembali ke hutan sebesar 60,97 % (≥ 60% - 79%) dari jumlah yang direncanakan meliputi : pengadaan bibit, penanaman, pemeliharaan tanaman, penelitian dan pengembangan serta perlindungan dan pengamanan hutan.
Nilai Kinerja Indikator		:	(17 /24) x 100% = 70,83 % (SEDANG)
Nilai Kematangan/Bobot		:	2

3) Kriteria : EKOLOGI

- 9) Indikator 3.1 :
Keberadaan, kemantapan dan kondisi kawasan lindung serta Areal Bernilai Konservasi Tinggi (ABKT).

1.	Verifier 3.1.1 (Bobot : 1)	:	Luasan kawasan lindung sesuai dengan dokumen lingkungan atau dokumen perencanaan, tetapi tidak didukung oleh kepemilikan informasi hasil identifikasi ABKT.																
	NILAI KINERJA	:	SEDANG / Nilai Aktual : 2 x 1 = 2																
		:	- Jenis dan luas kawasan lindung di dalam areal PBPH PT BBB meliputi :																
			<table border="1" style="width: 100%; text-align: center;"> <thead> <tr> <th rowspan="2">No.</th> <th rowspan="2">Jenis Kawasan Lindung</th> <th colspan="4">Luas Kawasan Lindung (Ha)</th> </tr> <tr> <th>ANDAL (2011)</th> <th>RKU Revisi (2019) (2014-2023)</th> <th>SK Direksi (2019)</th> <th>RKU (2024) (2024-2033)</th> </tr> </thead> <tbody> <tr> <td>1.</td> <td>Bufferzone Hutan Lindung</td> <td>1.842</td> <td>742</td> <td>742</td> <td>755</td> </tr> </tbody> </table>	No.	Jenis Kawasan Lindung	Luas Kawasan Lindung (Ha)				ANDAL (2011)	RKU Revisi (2019) (2014-2023)	SK Direksi (2019)	RKU (2024) (2024-2033)	1.	Bufferzone Hutan Lindung	1.842	742	742	755
No.	Jenis Kawasan Lindung	Luas Kawasan Lindung (Ha)																	
		ANDAL (2011)	RKU Revisi (2019) (2014-2023)	SK Direksi (2019)	RKU (2024) (2024-2033)														
1.	Bufferzone Hutan Lindung	1.842	742	742	755														

		<table border="1" style="width: 100%; border-collapse: collapse;"> <tr><td style="text-align: center;">2.</td><td style="text-align: center;">Areal Berlereng</td><td style="text-align: center;">2.576</td><td style="text-align: center;">220</td><td style="text-align: center;">220</td><td style="text-align: center;">769</td></tr> <tr><td style="text-align: center;">3.</td><td style="text-align: center;">Sempadan Sungai</td><td style="text-align: center;">575</td><td style="text-align: center;">578</td><td style="text-align: center;">578</td><td style="text-align: center;">474</td></tr> <tr><td style="text-align: center;">4.</td><td style="text-align: center;">KPPN</td><td style="text-align: center;">365</td><td style="text-align: center;">2.912</td><td style="text-align: center;">2.912</td><td style="text-align: center;">4.916</td></tr> <tr><td style="text-align: center;">5.</td><td style="text-align: center;">KPSL</td><td style="text-align: center;">251</td><td style="text-align: center;">274</td><td style="text-align: center;">274</td><td style="text-align: center;">799</td></tr> <tr><td style="text-align: center;">6.</td><td style="text-align: center;">Jasa Lingkungan</td><td></td><td></td><td></td><td style="text-align: center;">12</td></tr> <tr><td colspan="2" style="text-align: center;">Total</td><td style="text-align: center;">5.609</td><td style="text-align: center;">4.726</td><td style="text-align: center;">4.726</td><td style="text-align: center;">7.725</td></tr> </table>	2.	Areal Berlereng	2.576	220	220	769	3.	Sempadan Sungai	575	578	578	474	4.	KPPN	365	2.912	2.912	4.916	5.	KPSL	251	274	274	799	6.	Jasa Lingkungan				12	Total		5.609	4.726	4.726	7.725																																																						
2.	Areal Berlereng	2.576	220	220	769																																																																																							
3.	Sempadan Sungai	575	578	578	474																																																																																							
4.	KPPN	365	2.912	2.912	4.916																																																																																							
5.	KPSL	251	274	274	799																																																																																							
6.	Jasa Lingkungan				12																																																																																							
Total		5.609	4.726	4.726	7.725																																																																																							
		<p>Sumber :</p> <ol style="list-style-type: none"> 1. ANDAL tahun 2011 sesuai SK Gubernur Kalimantan Selatan Nomor 188.44/0591/KUM/2011 Tanggal 16 Novemberr 2011 2. RKUPHHK-HTI Periode Tahun 2014-2023 sesuai SK MenLHK No. SK.5999/MenLHK-PHPL/UHP/HPL.1/6/2019 tanggal 28 Juni 2019. (setelah Revisi) 3. SK Direkksi PT Batulicin Bumi Bersujud No.013/SK-BBB/II/2024 Tentang Penetapan Kawasan Lindung pada Areal PBPH PT Batulicin Bumi Bersujud, Tanggal 18 Februari 2024 4. RKUPH- PBPH Periode Tahun 2024-2033 sesuai SK MenLHK No. SK.11964/MenLHK-PHL/PUPH/HPL.1/11/2023 tanggal 9 November 2023 <p>Luasan kawasan lindung sesuai dengan dokumen lingkungan atau dokumen perencanaan, tetapi tidak ada Laporan informasi hasil identifikasi ABKT.</p>																																																																																										
2.	Verifier 3.1.2 (Bobot : 2)	Penataan kawasan lindung (persentase yang telah ditandai, tanda batas dikenali) dan/atau deliniasi ABKT.																																																																																										
	NILAI KINERJA	: SEDANG / Nilai Aktual : 2 x 2 = 4																																																																																										
	Ringkasan Justifikasi	: Rencana dan realisasi penataan batas areal / kawasan yang dilindungi PBPH PT BBB pada 6 (enam) tahun terakhir (2019-2024), adalah sebagai berikut :																																																																																										
		<table border="1" style="width: 100%; border-collapse: collapse; text-align: center;"> <thead> <tr> <th rowspan="2">No</th> <th rowspan="2">Jenis Kawasan Dilindungi</th> <th rowspan="2">Panjang batas (km)</th> <th rowspan="2">Rencana penataan batas s.d 2022 (km)</th> <th colspan="4">Realisasi penandaan batas KL (km)</th> </tr> <tr> <th>Realisasi tanda batas s.d P3 (2021)</th> <th>Realisasi tanda batas s.d P4 (2022)</th> <th>Realisasi tanda batas s.d Re-S (2024)</th> <th>Total</th> </tr> </thead> <tbody> <tr> <td>1.</td> <td>Sempadan Sungai (Mewe dan Tanduy)</td> <td>120.68</td> <td>52.66 5.07 4.44</td> <td>44.68</td> <td>3.67 4.44</td> <td>- -</td> <td>52.79</td> </tr> <tr> <td>2.</td> <td>KPPN</td> <td>62.89</td> <td>32.78 2.44</td> <td>19.36</td> <td>1.81</td> <td>4³⁾ + 3.460⁴⁾</td> <td>21.17</td> </tr> <tr> <td>3.</td> <td>KPPN – BZ</td> <td>5.14</td> <td>-</td> <td>-</td> <td>-</td> <td>-</td> <td>-</td> </tr> <tr> <td>4.</td> <td>KPSL - KPPN</td> <td>10.95</td> <td>-</td> <td>-</td> <td>-</td> <td>-</td> <td>-</td> </tr> <tr> <td>5.</td> <td>BZ</td> <td>9.54</td> <td>-</td> <td>9.54</td> <td>-</td> <td>-</td> <td>9.54</td> </tr> <tr> <td>6.</td> <td>KPSL – BZ</td> <td>1.80</td> <td>-</td> <td>-</td> <td>-</td> <td>-</td> <td>-</td> </tr> <tr> <td>7.</td> <td>KPSL</td> <td>7.04</td> <td>-</td> <td>7.04</td> <td>-</td> <td>-</td> <td>7.04</td> </tr> <tr> <td colspan="2"></td> <td>Jumlah</td> <td>218.02</td> <td>97,39</td> <td>80.62</td> <td>9.92</td> <td>90.54</td> <td>90.54</td> </tr> <tr> <td colspan="4">Persentase penataan batas kawasan lindung</td> <td colspan="4">(90.54 / 97,39) x 100% = 92,96%</td> </tr> </tbody> </table>						No	Jenis Kawasan Dilindungi	Panjang batas (km)	Rencana penataan batas s.d 2022 (km)	Realisasi penandaan batas KL (km)				Realisasi tanda batas s.d P3 (2021)	Realisasi tanda batas s.d P4 (2022)	Realisasi tanda batas s.d Re-S (2024)	Total	1.	Sempadan Sungai (Mewe dan Tanduy)	120.68	52.66 5.07 4.44	44.68	3.67 4.44	- -	52.79	2.	KPPN	62.89	32.78 2.44	19.36	1.81	4 ³⁾ + 3.460 ⁴⁾	21.17	3.	KPPN – BZ	5.14	-	-	-	-	-	4.	KPSL - KPPN	10.95	-	-	-	-	-	5.	BZ	9.54	-	9.54	-	-	9.54	6.	KPSL – BZ	1.80	-	-	-	-	-	7.	KPSL	7.04	-	7.04	-	-	7.04			Jumlah	218.02	97,39	80.62	9.92	90.54	90.54	Persentase penataan batas kawasan lindung				(90.54 / 97,39) x 100% = 92,96%			
No	Jenis Kawasan Dilindungi	Panjang batas (km)	Rencana penataan batas s.d 2022 (km)	Realisasi penandaan batas KL (km)																																																																																								
				Realisasi tanda batas s.d P3 (2021)	Realisasi tanda batas s.d P4 (2022)	Realisasi tanda batas s.d Re-S (2024)	Total																																																																																					
1.	Sempadan Sungai (Mewe dan Tanduy)	120.68	52.66 5.07 4.44	44.68	3.67 4.44	- -	52.79																																																																																					
2.	KPPN	62.89	32.78 2.44	19.36	1.81	4 ³⁾ + 3.460 ⁴⁾	21.17																																																																																					
3.	KPPN – BZ	5.14	-	-	-	-	-																																																																																					
4.	KPSL - KPPN	10.95	-	-	-	-	-																																																																																					
5.	BZ	9.54	-	9.54	-	-	9.54																																																																																					
6.	KPSL – BZ	1.80	-	-	-	-	-																																																																																					
7.	KPSL	7.04	-	7.04	-	-	7.04																																																																																					
		Jumlah	218.02	97,39	80.62	9.92	90.54	90.54																																																																																				
Persentase penataan batas kawasan lindung				(90.54 / 97,39) x 100% = 92,96%																																																																																								
		<p>Sumber: Data sekunder penandaan batas kawasan lindung</p> <p>1) BA Realisasi Penandaan Batas Kawasan Lindung PT BBB Tahun 2021 tanggal 3 Desember 2021</p>																																																																																										

		<p>2) BA Realisasi Penandaan Batas Kawasan Lindung PT BBB Tahun 2022 tanggal 8 Agustus 2022</p> <p>3) BA Pemeliharaan Batas Kawasan Lindung PT BBB No. 046/BA-BINHUT/BBB/VI/2023 tanggal 30 Mei 2023</p> <p>4) BA Pemeliharaan Batas Kawasan Lindung PT BBB No. 021/BA-BINHUT/BBB/IX/2023 tanggal 30 September 2023</p> <p>Berdasarkan uji petik kesesuaian penataan batas kawasan lindung, didapatkan kondisi berikut :</p> <ul style="list-style-type: none"> - Pada areal KPPN (3°36'11,496" S & 115°17'5,035" E), terdapat plang nama KPPN berwarna hijau dan patok batas berwarna merah bertuliskan Kawasan Perlindungan Plasma Nutfah dan Satwa Liar, patok kayu (patok HM) dipasang setiap 100 meter. - Pada Sempadan Sungai Mewe (3°36'8,202" S & 115°20'23,017" E) terdapat plang nama sempadan sungai berwarna putih. Patok batas sempadan sungai berupa patok kayu berwarna merah (3°36'8,035" S 115°20'23,114" E) - Pada Sempadan Sungai Tandui (3°37'34,147"S & 115°20'14,652" E) terdapat plang nama sempadan sungai berwarna putih. <p>Kawasan lindung yang telah ditata di lapangan 92,96 % (≥ 71% dari yang seharusnya) tetapi belum terdapat deliniasi ABKT.</p>																																																																													
3.	Verifier 3.1.3 (Bobot : 1)	Kondisi penutupan kawasan lindung/rehabilitasi kawasan lindung.																																																																													
	NILAI KINERJA	: BAIK / Nilai Aktual : 3 x 1 = 3																																																																													
	Ringkasan Justifikasi	: Selama periode 6 tahun terakhir (2019-2024), PT Batulicin Bumi Bersujud kondisi Penutupan kawasan lindung PT Batulicin Bumi Bersujud ditunjukkan pada tabel berikut. Tabel Kondisi penutupan lahan pada areal PBPH PT BBB yang telah ditetapkan sebagai kawasan yang dilindungi adalah sebagai berikut :																																																																													
		<table border="1" style="width: 100%; border-collapse: collapse; text-align: center;"> <thead> <tr> <th rowspan="2">No.</th> <th rowspan="2">Jenis kawasan lindung</th> <th colspan="5">Luas Penutupan Lahan (Ha)</th> <th rowspan="2">Total (Ha)</th> </tr> <tr> <th>Hutan lahan kering sekunder</th> <th>Hutan tanaman</th> <th>Belukar tua</th> <th>Semak</th> <th>Tubuh air</th> </tr> </thead> <tbody> <tr> <td>1.</td> <td>Sempadan Sungai</td> <td>129,12</td> <td>12,88</td> <td>370</td> <td>50</td> <td>16</td> <td>578</td> </tr> <tr> <td>2.</td> <td>KPPN</td> <td>2.705</td> <td></td> <td>207</td> <td></td> <td></td> <td>2912</td> </tr> <tr> <td>3.</td> <td>KPSL</td> <td>274</td> <td></td> <td></td> <td></td> <td></td> <td>274</td> </tr> <tr> <td>4.</td> <td>Bufferzone Hutan Lindung</td> <td>742</td> <td></td> <td></td> <td></td> <td></td> <td>742</td> </tr> <tr> <td>5.</td> <td>Lereng >40%</td> <td>220</td> <td></td> <td></td> <td></td> <td></td> <td>220</td> </tr> <tr> <td></td> <td>Jumlah (Ha)</td> <td>4.070,12</td> <td>12,88</td> <td>577</td> <td>50</td> <td>16</td> <td>4.726</td> </tr> <tr> <td></td> <td>Areal berhutan</td> <td colspan="5">(4.660 / 4.726) x 100% = 98,60%</td> <td></td> </tr> <tr> <td></td> <td>Areal tidak berhutan</td> <td colspan="5">(66 / 4.726) x 100% = 1,40%</td> <td></td> </tr> </tbody> </table> <p>Sumber :</p> <ul style="list-style-type: none"> - Peta Penafsiran Citra Satelit tahun 2022 (Mosaik Citra Sentinel 2 ID T50MLA dan T50MLB Band 118A4 Resolusi 20 meter, liputan 1 Maret dan 10 April 2022. 	No.	Jenis kawasan lindung	Luas Penutupan Lahan (Ha)					Total (Ha)	Hutan lahan kering sekunder	Hutan tanaman	Belukar tua	Semak	Tubuh air	1.	Sempadan Sungai	129,12	12,88	370	50	16	578	2.	KPPN	2.705		207			2912	3.	KPSL	274					274	4.	Bufferzone Hutan Lindung	742					742	5.	Lereng >40%	220					220		Jumlah (Ha)	4.070,12	12,88	577	50	16	4.726		Areal berhutan	(4.660 / 4.726) x 100% = 98,60%							Areal tidak berhutan	(66 / 4.726) x 100% = 1,40%					
No.	Jenis kawasan lindung	Luas Penutupan Lahan (Ha)					Total (Ha)																																																																								
		Hutan lahan kering sekunder	Hutan tanaman	Belukar tua	Semak	Tubuh air																																																																									
1.	Sempadan Sungai	129,12	12,88	370	50	16	578																																																																								
2.	KPPN	2.705		207			2912																																																																								
3.	KPSL	274					274																																																																								
4.	Bufferzone Hutan Lindung	742					742																																																																								
5.	Lereng >40%	220					220																																																																								
	Jumlah (Ha)	4.070,12	12,88	577	50	16	4.726																																																																								
	Areal berhutan	(4.660 / 4.726) x 100% = 98,60%																																																																													
	Areal tidak berhutan	(66 / 4.726) x 100% = 1,40%																																																																													

		<p>- <i>Peta dan Data overlap Tutuppan Lahan dan Kawasan Lindung pada Areal Kerja PT Batulicin Bumi Bersujud Kabupaten Tanah Bumbu Kalsel, Tim Planing & GANIS Canhut PT BBB 18 Februari 2024.</i></p> <p>Berdasarkan hasil verifikasi lapangan pada KPPN (3°36'9,383" S & 115°17'8,637" E) dan Sempadan Sungai Tandui (3°36'8,202" S & 115°20'23,017" E), diketahui tutupan lahan masih rapat dengan dominasi tegakan sekunder.</p> <p>Penutupan areal kawasan lindung PT Batulicin Bumi Bersujud terdiri dari berhutan = 98,60% (atau ≥ 80 %) dari Total areal kawasan lindung.</p>
4.	Verifier 3.1.4 (Bobot : 2)	Perlindungan dan Pengelolaan Ekosistem Gambut (Apabila jenis tanah selain gambut maka verifier ini menjadi <i>Not Aplicable</i>).
	NILAI KINERJA	: NA / Nilai Aktual : <i>Not Aplicable</i>
	Ringkasan Justifikasi	Tidak terdapat jenis tanah/ areal ekosistem gambut pada areal PBPH PT Batulicin Bumi Bersujud
5.	Verifier 3.1.5 (Bobot : 2)	Pengakuan para pihak terhadap kawasan lindung.
	NILAI KINERJA	: BAIK / Nilai Aktual : 3 x 2 = 6
	Ringkasan Justifikasi	<p>Pengakuan para pihak terhadap keberadaan kawasan lindung dan masyarakat yang terdampak kegiatan operasional di sekitar areal konsesi PT BBB memiliki data dan kondisi sebagai berikut :</p> <ul style="list-style-type: none"> - Berita Acara Sosialisasi PBPH PT Batulicin Bumi Bersujud No. 076/BA/KESOS-BBB/II/2022 tanggal 7 Juli 2022 yang dilengkapi dengan daftar hadir dan foto kegiatan. Kegiatan sosialisasi menghasilkan - Surat Pernyataan Pengakuan Masyarakat tentang Kawasan Lindung di area PBPH PT Batulicin Bumi Bersujud tanggal 7 Juli 2022 yang ditandatangani oleh Sirajudin (Ketua RT 04 Desa Sejahtera Mulia), Syarifudin (Perwakilan Masyarakat), dan Hairullah (Perwakilan Masyarakat) - Sosialisasi Kawasan Lindung PT BBB terhadap Karyawan (No.009/BA/BINHUT-BBB/II/1023) dan masyarakat Desa Sejahtera Mulia (No.025/BA/BINHUT-BBB/III/2023) tanggal 15 Februari 2023 dan tanggal 3 Maret 2023 - Hasil Diskusi dengan Kepala Desa Sejahtera Mulia (Bpk Rahmatullah) pada saat Konsultasi publik tanggal 17 Februari 2024 menyatakan bahwa tidak ada aktivitas masyarakat didalam areal PT Batulicin Bumi Bersujud. Masyarakat melakukan aktivitas berupa berladang dan berburu tidak sampai di awasan lindung PT Batulicin Bumi Bersujud - Hasil Diskusi dengan Kepala Desa Sejahtera Mulia (Bpk Rahmatullah) pada saat Konsultasi publik tanggal 17 Februari 2024 menyatakan bahwa tidak ada aktivitas masyarakat didalam areal PT Batulicin Bumi Bersujud. Masyarakat melakukan aktivitas berupa berladang dan berburu tidak sampai di awasan lindung PT Batulicin Bumi Bersujud <p>Berdasarkan hasil verifikasi lapangan pada KPPN (3°36'9,383" S & 115°17'8,637" E) dan Sempadan Sungai Tandui (3°36'8,202" S & 115°20'23,017" E), diketahui tutupan lahan masih rapat dengan dominasi tegakan sekunder.</p>
6.	Verifier 3.1.6 (Bobot : 1)	Laporan pengelolaan kawasan lindung hasil tata ruang areal sesuai AMDAL dan/atau tata ruang yang ada di dalam RKUPH.
	NILAI KINERJA	: SEDANG / Nilai Aktual : 2 x 1 = 2

Ringkasan Justifikasi	:	<p>Laporan pengelolaan kawasan lindung hasil tata ruang areal sesuai AMDAL PT BBB, sbb :</p> <ul style="list-style-type: none"> • Laporan pengelolaan kawasan lindung hasil tata ruang areal sesuai AMDAL PT BBB sudah memasang plang Papan Kawasan Lindung di KPPN dan Sempadan Sungai, Hal ini memiliki hubungan dengan verifier 3.1.2. • PT BBB sudah membuat dan mengirimkan Laporan RKL dan RPL Semester I dan II Tahun 2021, 2022, dan 2023, kepada Kepala DLH Provinsi Kalimantan Selatan dan Kepala DLH Kab. Tanah Bumbu beserta bukti pengiriman laporan tersebut. • PT BBB belum membuat dan menyampaikan laporan pengendalian kebakaran hutan dan lahan ke Dinas Kehutanan dan instansi terkait • PT BBB belum membuat laporan pengelolaan terhadap KPSL, Areal berlereng, dan bufferzone hutan lindung; • PT Batulicin Bumi Bersujud belum melaksanakan pelaporan dalkarhutla melalui website SIPONGI (https://sipongi.menlhk.go.id/). • PT BBB Bersujud belum melaksanakan pelaporan Lingkungan Hidup melalui laman SIMPEL (www.simpel.menlhk.go.id).
Nilai Kinerja Indikator	:	(17 / 21) x 100 % = 80,95 % = BAIK
Nilai Kematangan/ Bobot	:	3

10) Indikator 3.2 :
Perlindungan dan pengamanan hutan

1.	Verifier 3.2.1 (Bobot : .1)	:	Ketersediaan prosedur perlindungan yang sesuai dengan jenis-jenis gangguan, terdiri dari perambahan kawasan hutan, pemanenan atau penebangan tanpa izin, pencegahan dan pemadaman kebakaran, dan/atau jenis gangguan lain yang teridentifikasi.
	NILAI KINERJA	:	BAIK / Nilai Aktual : 3 x 1 = 3
	Ringkasan Justifikasi	:	<p>Selama periode 6 tahun terakhir (2019-2024), terdapat penambahan prosedur (SOP) yang dimiliki PT BBB, yakni :</p> <p>SOP Pengendalian Kegiatan Illegal Logging No. 014/SOP.B3-BINHUT/2023, Terbit 20 Mei 2023, SOP ini menyempurnakan SOP Perlindungan dan Pengamanan Hutan No. 11/SOP.B3/BINHUT/2020 Rev. 1 Tanggal 2 Januari 2020 yang menambahkan khusus gangguan illegal logging</p> <p>PT BBB telah memiliki sejumlah prosedur (SOP) sebagai pedoman dalam kegiatan perlindungan dan pengamanan hutan.</p> <p>SOP Perlindungan dan Pengamanan Hutan No. 11/SOP.B3/BINHUT/2020 Rev. 1 Tanggal 2 Januari 2020, membahas terkait perlindungan kebakaran hutan, yang sudah mencantumkan dan mengadopsi / mengacu aturan dalam PermenLHK P.32 Tahun 2016 serta peraturan terkait lainnya.</p>
2.	Verifier 3.2.2 (Bobot : 1)	:	Ketersediaan sarana prasarana perlindungan gangguan hutan sesuai ketentuan
	NILAI KINERJA	:	SEDANG / Nilai Aktual : 2 x 1 = 2



	<p>Ringkasan Justifikasi</p>	<p>: Ketersediaan sarana prasarana security harus dapat mencakup jumlah personil yang tersedia. PT Batulicin Bumi Bersujud memiliki jumlah total personil security sebanyak 8 orang. Berdasarkan daftar sarana prasarana security per September 2022, ketersediaan sarana prasarana security PT Batulicin Bumi Bersujud telah mencukupi kebutuhan 8 personil.</p> <p>PT Batulicin Bumi Bersujud juga telah memasang beberapa plang/rambu-rambu pengamanan hutan, diantaranya :</p> <ol style="list-style-type: none"> 1. Plang larangan kebakaran (5 buah) 2. Plang larangan berburu satwa dilindungi (5 buah) 3. Plang larangan <i>illegal logging</i> (5 buah) 4. Plang larangan perambahan hutan (5 buah) 5. Plang FDR/PBK (1 buah) <p>Jenis dan jumlah sarana prasarana dalkarhutla harus dapat memenuhi dan mencukupi jumlah personil dalkarhutla yang dimiliki. Ketentuan jumlah personil dalkarhutla sesuai PermenLHK No. 32 tahun 2016 untuk IUPHHK-HTI dengan luas areal >20.000 s.d ≤40.000 hektar wajib memiliki minimal 2 regu inti dalkarhutla (15 orang/regu). Untuk itu, ketersediaan peralatan pribadi maupun peralatan regu disesuaikan untuk 2 regu inti (30 personil).</p> <p>Berdasarkan hasil uji petik lapangan, telah teridentifikasi keberadaan masing-masing sarpras dalkarhutla, seperti pada gudang logistik tempat penyimpanan sarpras dalkarhutla (3°37'28,200" S & 115°20'8,846" E) tersedia Gepyok (4 buah), Sekop (4 buah), APAR (2 buah), selang (1 buah), pompa alcon (1 buah), chainsaw (1 buah), dan sebagainya. Selain itu, di lapangan terdapat juga truk tangki pemadam kebakaran (1 unit) dan Papan Peringkat Bahaya Kebakaran / FDR (<i>Fire Danger Rating</i>) 1 buah (3°37'28,711" S & 115°20'6,267" E).</p> <p>Berdasarkan Daftar Sarana Prasarana Karhutla PT Batulicin Bumi Bersujud per September 2022, jumlah sarana prasarana dalkarhutla PT Batulicin Bumi Bersujud belum sepenuhnya memenuhi kebutuhan dan ketentuan sesuai PermenLHK P.32 Tahun 2016 untuk 2 regu inti dalkarhutla (30 personil).</p>
3.	<p>Verifier 3.2.3 (Bobot : 1)</p>	<p>Ketersediaan SDM perlindungan hutan yang memadai didukung dengan pemanfaatan teknologi.</p>
	<p>NILAI KINERJA</p>	<p>: SEDANG / Nilai Aktual : 2 x 1 = 2</p>
	<p>Ringkasan Justifikasi</p>	<p>: Berdasarkan ketentuan SK Menhut No. 523/Kpts-II/1993, jumlah personil satpamhut pada izin usaha hutan tanaman adalah 1 orang untuk luasan 1000 s.d 3000 Ha. Dengan rasio tersebut, maka PT Batulicin Bumi Bersujud yang memiliki luas ±21.970 Ha setidaknya harus memiliki minimal 7 (tujuh) personil pengamanan hutan yang berkualifikasi dengan memiliki sertifikat kompetensi security yang berlaku.</p> <p>Selama periode 18 bulan terakhir, PT Batulicin Bumi Bersujud telah memiliki satuan tenaga pengamanan yang dalam penyediaannya bekerjasama dengan PT Batulicin Enam Sembilan Security (PT BESS). Jumlah keseluruhan personil security ini sebanyak 8 orang, dimana seluruh personil ini telah memiliki sertifikat kompetensi Gada Pratama.</p> <p>Berdasarkan PermenLHK No. P.32 tahun 2016, pemegang izin usaha hutan tanaman dengan luas areal >20.000 s.d ≤40.000 Ha minimal wajib memiliki Regu Inti Dalkarhutla sebanyak 2 regu dengan jumlah 15 personil per regu. Setiap</p>



**RESUME HASIL PELAKSANAAN
PENILAIAN KINERJA PENGELOLAAN HUTAN LESTARI
F1-02.15**



		<p>anggota regu inti ini harus memiliki kompetensi dalam bidang pengendalian kebakaran hutan dan lahan yang ditunjukkan dengan bukti-bukti yang sah. Selain regu inti, juga diperlukan pembentukan Regu Pendukung Dalkarhutla dan Regu Perbantuan Dalkarhutla (MPA/Masyarakat Peduli Api).</p> <p>PT Batulicin Bumi Bersujud telah memiliki 2 regu inti dalkarhutla. Dari keseluruhan personil ini, hanya 2 (dua) orang yang telah memiliki sertifikat terkait pengendalian karhutla yang diselenggarakan oleh Dinas Kehutanan Prov. Kalimantan Selatan</p>
4.	Verifier 3.2.4 (Bobot : 2)	Efektifitas pelaksanaan perlindungan hutan (preemptif/preventif/represif)
	NILAI KINERJA	: SEDANG / Nilai Aktual : $2 \times 2 = 4$
	Ringkasan Justifikasi	<p>PT BBB telah melakukan implementasi kegiatan perlindungan hutan, baik secara <i>preemptif</i>, <i>preventif</i>, maupun <i>represif</i>, antara lain :</p> <p>a) Metode preemptif</p> <p>PT BBB telah mengadakan sosialisasi kawasan lindung pada masyarakat desa Sejahtera Mulia dan kepada karyawan/kontraktor (melalui <i>safety talk</i>). Meskipun begitu, kegiatan sosialisasi kawasan lindung belum dilakukan pada Desa Jombang;</p> <p>Pemasangan plang larangan/peringatan dalkarhutla dan perlindungan hutan, namun jumlah plang perlindungan hutan yang dipasang masih minim dan kurang mewakili kecukupan areal</p> <p>b) Metode preventif</p> <p>PT BBB telah menyediakan prosedur, sarana prasarana perlindungan hutan, dan personil perlindungan hutan (security dan dalkarhutla). Meskipun begitu, penyediaan sarpras dalkarhutla masih kurang dari kebutuhan dan SDM perlindungan hutan belum seluruhnya kompeten;</p> <p>Telah memasang plang-plang perlindungan hutan berupa larangan membakar hutan, perburuan satwa dilindungi, menebang pohon dilindungi ;</p> <p>Melakukan kegiatan patroli perlindungan hutan, namun belum intens dilakukan di Blok RKT dan Kawasan Lindung;</p> <p>c) Metode represif</p> <p>PT BBB telah melaporkan secara rutin per periode laporan kegiatan : kebakaran hutan dan lahan secara offline namun belum secara elektronik/ online di website SIPONGI,</p>
	Nilai Kinerja Indikator	: $(11 / 15) \times 100 \% = 73,33 \% = \text{SEDANG}$
	Nilai Kematangan/Bobot	: 2

 Trustindo Certification	RESUME HASIL PELAKSANAAN PENILAIAN KINERJA PENGELOLAAN HUTAN LESTARI F1-02.15	 Komite Akreditasi Nasional LPVI-017-IDN
---	--	--

11) Indikator 3.3 :

Pengelolaan dan pemantauan dampak terhadap komponen fisik dan kimia akibat pemanfaatan hutan

1.	Verifier 3.3.1 (Bobot : 1)	: Ketersediaan prosedur pengelolaan dan pemantauan dampak terhadap komponen fisik dan kimia.
NILAI KINERJA		: SEDANG / Nilai Aktual : 2 x 1 = 2
Ringkasan Justifikasi		: PT BBB memiliki pengelolaan dan pemantauan dampak terhadap komponen fisik dan kimia diantaranya : <ul style="list-style-type: none"> - SOP Pengelolaan Limbah B3 (No. 19-SOP.B3-BinHut/2021, terbit Juli 2021) - SOP Penyusunan Pupuk, Obat-obatan, dan Bahan Kimia (No. 21-SOP.B3-BinHut/2021, terbit Juli 2021) - SOP Pemantauan Kualitas Air dan Debit Sungai No. Dok. 002-SOP.B3-Binhut/2020, Terbit 17-12-2023 <p>PT BBB belum memiliki prosedur pemantauan fisik dan kimia tanah (kesuburan tanah) dan Prosedur pemantauan iklim mikro (suhu dan kelembaban).</p> <p>PT BBB memiliki prosedur pengelolaan dan pemantauan dampak terhadap komponen fisik dan kimia termasuk pengelolaan limbah B3, sesuai dengan dokumen lingkungan namun belum mengacu dengan ketentuan terkait.</p>
2.	Verifier 3.3.2 (Bobot : 1)	Ketersediaan sarana prasarana/peralatan pengelolaan dan pemantauan dampak terhadap komponen fisik dan kimia termasuk pengelolaan limbah B3 yang didukung dengan SDM yang memadai.
NILAI KINERJA		: SEDANG / Nilai Aktual : 2 x 1 = 2
Ringkasan Justifikasi		: Sarana dan prasarana/ peralatan pengelolaan dan pemantauan dampak terhadap komponen fisik dan kimia termasuk pengelolaan B3 yang dimiliki oleh PT BBB yaitu meliputi sarana dan prasarana Teknik sipil dan Teknik vegetatif yaitu sebagai berikut : <ul style="list-style-type: none"> - Thermohygrometer - Pengukur curah hujan - Pengukur tinggi muka air sungai (TMAS) - TPS Limbah B3 - Pengukur / Tongkat Erosi - Sediment Trap - Rumah mesin genset, - Persemaian, Embung Air - Tempat Pembuangan Limbah pemupukan - Gudang BBM dan Genset - TPA sampah organik & anorganik <p>PT BBB belum belum bekerjasama dengan pihak ketiga dalam pengelolaan limbah B3 (sesuai kewajiban dalam PP RI No. 22 Tahun 2021) dan belum memiliki izin pengelolaan Limbah B3 dari instansi terkait.</p> <p>Ketersediaan sarana prasarana gudang genset, bengkel, gudang oli, tempat pengisian BBM dan areal lain yang rawan tumpahan BBM sebagian sudah didesain dengan standar bangunan yang sesuai, seperti dilengkapi oiltrap dan lantai kedap cairan, namun, belum ada penyediaan kain majun, sekam, ataupun pasir untuk pembersihan rutin dari tumpahan BBM.</p> <p>Bentuk dan ukuran stick erosi yang dipasang belum sesuai dengan standar prosedur.</p>



**RESUME HASIL PELAKSANAAN
PENILAIAN KINERJA PENGELOLAAN HUTAN LESTARI
F1-02.15**



			PT BBB telah mempunyai GANISPHPL-BINHUT sebagai personil yang berkualifikasi dalam kegiatan pengelolaan dan pemantauan dampak tanah dan air.
3.	Verifier 3.3.3 (Bobot : 2)		Pelaksanaan pengelolaan dan pemantauan dampak terhadap komponen fisik dan kimia termasuk pengelolaan limbah B3 sesuai dengan dokumen lingkungan.
	NILAI KINERJA	:	SEDANG / Nilai Aktual : $2 \times 2 = 4$
	Ringkasan Justifikasi	:	Pelaksanaan kegiatan pengelolaan dan pemantauan dampak terhadap komponen fisik dan kimia termasuk pengelolaan limbah B3 sebagian sudah dilakukan oleh PT BBB dan tersedia rekaman/ laporan datanya. Namun kegiatan yang dilakukan belum signifikan mengurangi dampak lingkungan. Belum ada izin pengelolaan TPS Limbah B3 dengan instansi terkait dan/atau MoU dengan pihak ketiga berizin terkait pengangkutan LB3.
	Nilai Kinerja Indikator	:	$(10 / 15) \times 100 \% = 66,67 \% = \text{SEDANG}$
	Nilai Kematangan/Bobot	:	2

12) Indikator 3.4 :

Identifikasi spesies flora dan fauna yang dilindungi dan/ atau langka (endangered), jarang (rare), terancam punah (threatened) dan endemic

1.	Verifier 3.4.1 (Bobot : 1)	:	Ketersediaan prosedur identifikasi flora dan fauna yang dilindungi dan/atau langka, jarang, terancam punah dan endemik di areal PBPH.
	NILAI KINERJA	:	BAIK / Nilai Aktual : $3 \times 1 = 3$
	Ringkasan Justifikasi	:	PT BBB telah menyediakan prosedur dalam kegiatan flora dan fauna dilindungi, yaitu : <ul style="list-style-type: none"> - SOP Pemantauan Vegetasi (Flora) No : SOP-02/2019, Revisi ke 2 Juni 2019. - SOP Pemantauan Satwa Liar No : SOP-01/2019, Revisi ke 2 Juni 2019. - SOP Pemantauan dan Pengelolaan Vegetasi (Flora) dan Satwa (Fauna) No. Dok. 24-SOP.B3-Binhut/2021, Rev. I, tanggal 9 September 2022. - SOP Pemantauan dan Pengelolaan Vegetasi (Flora) dan Satwa (Fauna), No. Dok. : 24-SOP.B3-Binhut/2021, Rev II Terbit 12 Desember 2023. <p>Secara umum, SOP telah merujuk pada PermenLHK No. P.106/MenLHK/Setjen/Kum.1/12/2018 Perubahan Kedua atas PermenLHK No. P.20/MenLHK/Setjen/Kum.1/6/2018 tentang Jenis Tumbuhan dan Satwa Yang Dilindungi, Appendix CITES, dan IUCN Redlist.</p>
2.	Verifier 3.4.2 (Bobot : 2)		Pelaksanaan kegiatan identifikasi flora dan fauna yang dilindungi dan/atau langka, jarang, terancam punah dan endemik di areal PBPH
	NILAI KINERJA	:	BAIK / Nilai Aktual : $3 \times 2 = 6$
	Ringkasan Justifikasi	:	PT BBB telah melaksanakan kegiatan identifikasi flora dan fauna sesuai SOP Pemantauan dan Pengelolaan Vegetasi (Flora) dan Satwa (Fauna), No. Dok. : 24-SOP.B3-Binhut/2021, Rev II Terbit 12 Desember 2023. Kegiatan Identifikasi Flora dan Fauna sudah dilaksanakan di lokasi : A 165, A 166, B.134, dengan waktu pelaksanaan 10 Agustus s.d. 31 Desember 2023,



**RESUME HASIL PELAKSANAAN
PENILAIAN KINERJA PENGELOLAAN HUTAN LESTARI
F1-02.15**



		<p>sesuai dengan Laporan Kegiatan Inventarisasi dan Monitoring Flora dan Fauna PT Batulicin Bumi Bersujud No : 098/KL-PTBB/XII/2023.</p> <p>Metode identifikasi flora melalui pengamatan langsung untuk tingkat <i>seedling, sapling, pole, tree</i> pada jalur transek survey yang sudah ada sebelumnya demikian juga untuk pengamatan satwa dicatat setiap pertemuan langsung maupun tidak langsung terhadap jejak satwa, pengamatan juga dilakukan pada tempat yang sering dikunjungi satwa, tepi sungai, pakan satwa dan pada tutupan vegetasi rapat.</p> <p>Hasil identifikasi sudah diklasifikasikan/dikategorikan sesuai status perlindungannya flora dan fauna, yakni sesuai PermenLHK P.106 tahun 2018, IUCN Redlist, dan Appendix CITES (kategori terbaru).</p>
3.	Verifier 3.4.3 (Bobot : 2)	Ketersediaan data hasil identifikasi flora dan fauna yang dilindungi dan/atau langka, jarang, terancam punah dan endemik di areal PBPH.
	NILAI KINERJA	: SEDANG / Nilai Aktual : 2 x 2 = 4
	Ringkasan Justifikasi	<p>Selama Periode 6 tahun (2019 s.d 2024) PT BBB telah memiliki laporan/ data hasil identifikasi flora dan fauna dengan Laporan Kegiatan Inventarisasi dan Monitoring Flora dan Fauna PT Batulicin Bumi Bersujud No : 098/KL-PTBB/XII/2023, namun penyajian dan perekaman data belum memadai, yaitu sbb :</p> <ul style="list-style-type: none"> - Data hasil Identifikasi Flora belum menjelaskan inventarisasi hasil identifikasi flora, yakni melalui perhitungan kerapatan, frekuensi, dominansi, sampai dengan tingkat keanekaragaman jenis (H') - Hasil identifikasi belum dilakukan inventarisasi populasi melalui perhitungan kerapatan, frekuensi, dominansi, INP, sampai dengan indeks keanekaragaman jenis; - Data hasil identifikasi fauna belum menjelaskan inventarisasi hasil identifikasi fauna, yakni melalui perhitungan kerapatan individu, kelimpahan relatif satwa, indeks keanekaragaman jenis, indeks kekayaan jenis, dan indeks pemerataan jenis untuk mengetahui tingkat keanekaragaman dan sebaran jenis satwa di areal konsesi. <p>Tersedia secara lengkap data hasil identifikasi flora dan fauna yang dilindungi dan/atau langka, jarang, terancam punah dan endemik di areal PBPH namun tidak didukung dengan rekaman yang memadai.</p>
	Nilai Kinerja Indikator	: (13 / 15) x 100 % = 86,67 % = BAIK
	Nilai Kematangan/Bobot	: 3

13) Indikator 3.5 :

Pengelolaan flora dan fauna untuk : 1. Luasan tertentu dari hutan produksi yang tidak terganggu, dan bagian yang

tidak rusak.(kawasan yang dilindungi dan ABKT).



2. Perlindungan terhadap species flora dan fauna dilindungi dan/atau

jarang,

langka dan terancam punah serta endemik hasil dari kegiatan

identifikasi.

1.	Verifier 3.5.1 (Bobot : 1)	:	Ketersediaan prosedur terdokumentasi pengelolaan flora dan fauna yang dilindungi dan/atau langka, jarang, terancam punah dan endemik.
	NILAI KINERJA	:	SEDANG / Nilai Aktual : $2 \times 1 = 2$
	Ringkasan Justifikasi	:	<p>PT BBB telah menyediakan prosedur dalam kegiatan pengelolaan flora dan fauna dilindungi, yakni :</p> <ul style="list-style-type: none"> - SOP Pengelolaan Flora Dilindungi (No. Dok 16-SOP.B3-BinHut/2021, Terbit 1 Juli 2021). - SOP Pengelolaan Satwa (Fauna) Dilindungi (No. Dok: 15-SOP.B3-BinHut/2021, Terbit 1 Juli 2021). - SOP Pemantauan dan Pengelolaan Vegetasi (Flora) dan Satwa (Fauna), No. Dok. : 24-SOP.B3-Binhut/2021, Rev II Terbit 12 Desember 2023. <p>Pada prosedur ini, tidak dijelaskan jenis-jenis kegiatan pembinaan habitat/Pengelolaan Flora dan Fauna dilindungi. Prosedur Pengelolaan belum mengacu pada aturan-aturan terkait, seperti Appendices CITES, IUCN RedList, dan PermenLHK P.106 tahun 2018. Jenis kegiatan pengelolaan belum beragam dalam level konservasi flora dan fauna dilindungi. SOP Pengelolaan flora dan fauna lebih banyak kepada prosedur identifikasinya.</p>
2.	Verifier 3.5.2 (Bobot : 2)	:	Pelaksanaan pengelolaan flora dan fauna yang dilindungi dan/atau langka, jarang, terancam punah dan endemik.
	NILAI KINERJA	:	SEDANG / Nilai Aktual : $2 \times 2 = 4$
	Ringkasan Justifikasi	:	<p>Selama Periode 6 tahun (2019 s.d 2024) PT BBB telah melaksanakan kegiatan pengelolaan flora dan fauna dilindungi diantaranya :</p> <ol style="list-style-type: none"> 1. Melakukan identifikasi flora dan fauna dilindungi di areal KPPN dan sempadan sungai 2. Penandaan batas kawasan lindung 3. Patroli areal kerja PT BBB dan penjagaan di pos satpam 4. Penanaman areal kawasan lindung untuk perbaikan habitat 5. Sosialisasi kawasan lindung yang bersamaan dengan sosialisasi RKT pada masyarakat desa Sejahtera Mulia <p>Kegiatan pengelolaan flora dan fauna dilindungi yang belum optimal, diantaranya: belum membuat peta sebaran flora dan fauna dilindungi dari hasil identifikasi, kegiatan sosialisasi flora dan fauna dilindungi belum dilaksanakan pada masyarakat desa Jombang, serta belum melakukan inventarisasi populasi flora dan fauna dilindungi yakni melalui perhitungan kerapatan, frekuensi, dominansi, INP, hingga indeks keanekaragaman jenis.</p>
3.	Verifier 3.5.3 (Bobot : 2)	:	Kondisi flora dan fauna dilindungi dan/atau langka, jarang, terancam punah dan endemik dan habitatnya di areal PBPH.
	NILAI KINERJA	:	SEDANG / Nilai Aktual : $2 \times 2 = 4$
	Ringkasan Justifikasi	:	<p>Selama Periode 6 tahun (2019 s.d 2024) PT BBB telah mengalokasikan areal PBPH sebagai kawasan lindung untuk menjaga keberadaan flora dan fauna beserta habitatnya seperti areal KPPN, Buffer Zona Hutan Lindung, Sempadan Sungai, dan kawasan lindung lainnya, namun masih terdapat indikasi adanya gangguan terhadap kondisi spesies flora dan fauna dilindungi yakni perambahan hutan berupa perladangan dan perkebunan illegal serta perburuan pada areal PBPH yang dapat mengganggu keberadaan serta habitat flora dilindungi dan satwa liar.</p> <p>Belum ada laporan monitoring kelimpahan satwa yang bisa dijadikan acuan untuk mengetahui kondisi tumbuhan dan satwa dilindungi.</p>
Nilai Kinerja Indikator		:	(10 / 15) x 100 % = 66,67 % = SEDANG

 Trustindo Certification	RESUME HASIL PELAKSANAAN PENILAIAN KINERJA PENGELOLAAN HUTAN LESTARI	 Komite Akreditasi Nasional LPVI-017-IDN
	F1-02.15	

Nilai Kematangan/Bobot	: 2
-----------------------------------	------------

4) Kriteria : SOSIAL

14) Indikator 4.1 :

Kejelasan deliniasi/batas areal kerja pemegang PBPH Hutan Produksi dengan wilayah masyarakat hukum adat dan/atau penguasaan lahan oleh masyarakat setempat di dalam areal PBPH Hutan Produksi.

1.	Verifier 4.1.1 (Bobot : 1)	: Ketersediaan prosedur identifikasi keberadaan dan hak- hak dasar masyarakat hukum adat dan/atau masyarakat setempat, dan deliniasi areal kerja termasuk penandaan batas secara partisipatif.
	NILAI KINERJA	: Sedang / Nilai Aktual : 2 x 1 = 2
	Ringkasan Justifikasi	: PT Batulicin Bumi Bersujud memiliki prosedur terkait identifikasi keberadaan dan hak-hak dasar masyarakat hukum adat dan/atau masyarakat setempat, termasuk penandaan batas secara partisipatif tertuang dalam : <ol style="list-style-type: none"> 1. SOP Hak-hak Dasar Hukum Adat (No. Dokumen : 01-SOP.B3-Kesos/2020 Rev.1 Tanggal Terbit Juli 2020, dibuat oleh Bagian Kelola Sosial, diperiksa oleh Deputy Manager Operasional dan disetujui oleh Direktur. 2. SOP Peningkatan Akses Masyarakat Terhadap Hutan (No. Dokumen : 04-SOP.B3-Kesos/2020) Rev.1 Tanggal Terbit Agustus 2020, dibuat oleh Bagian Kelola Sosial, diperiksa oleh Deputy Manager Operasional dan disetujui oleh Direktur 3. SOP Tata Batas Partisipatif (No. Dokumen : 136/SOP-B3) terbit 29 September 2015, dibuat oleh Bagian Kelola Sosial, diperiksa oleh Deputy Manager Operasional dan disetujui oleh Direktur. <p>Hasil telaahan terhadap SOP Peningkatan Akses Masyarakat Terhadap Hutan, pada point 5. Keluaran, berupa Laporan Bulanan, Triwulan dan Semesteran Kelola Sosial, namun tidak tersedia implementasinya.</p> <p>PT Batulicin Bumi Bersujud belum memiliki prosedur sistem terkait deliniasi wilayah masyarakat hukum adat / masyarakat setempat.</p> <p>SOP yang tersedia masih belum mengacu pada pedoman teknis serta belum mengacu kepada peraturan yang terbaru seperti peraturan mengenai perhutanan sosial sesuai P. 9/2021 tentang Perhutanan Sosial, P.7 Tahun 2020 tentang Hutan Adat dan peraturan lainnya (seperti PermenLHK P.8 Tahun 2021 dan SK.9895 Tahun 2022).</p> <p>SOP PT Batulicin Bumi Bersujud yang tersedia masih belum seluruhnya mengacu pada pedoman teknis serta belum mengacu kepada ketentuan dan peraturan yang terbaru.</p>
2.	Verifier 4.1.2 (Bobot : 1)	Ketersediaan rekaman hasil pelaksanaan identifikasi keberadaan dan hak-hak dasar masyarakat hukum adat dan/atau masyarakat setempat
	NILAI KINERJA	: Sedang / Nilai Aktual : 2 x 1 = 2
	Ringkasan Justifikasi	: Pada periode Resertifikasi (tahun 2024), PT Batulicin Bumi Bersujud memiliki rekaman hasil pelaksanaan identifikasi keberadaan dan hak-hak dasar masyarakat hukum adat dan/atau masyarakat setempat tertuang dalam : <ol style="list-style-type: none"> 1. Peta Sebaran Desa IUPHHK-HT PT Batulicin Bumi Bersujud skala 1 : 125.000, areal PT Batulicin Bumi Bersujud masuk wilayah administrasi desa Sejahtera

		<p>Mulia dan desa Jombang Kec. Satui Kabupaten Tanah Bumbu Kalimantan Selatan.</p> <ol style="list-style-type: none"> 2. Peta Areal Konflik Tahun 2023 PT Batulicin Bumi Bersujud skala 1 : 100.000, di dalam areal PT Batulicin Bumi Bersujud, banyak aktivitas pemanfaatan lahan/klaim lahan oleh masyarakat atau kelompok masyarakat sekitar dan sudah dilakukan identifikasi namun belum seluruhnya. 3. Laporan Hasil Identifikasi Eks IPPKH di areal PBPH PT Batulicin Bumi Bersujud, tanggal 8 Desember 2023 dan telah disampaikan ke KPHP Kusan. 4. Revisi RKUPHHK-HTI PT Batulicin Bumi Bersujud untuk jangka waktu sepuluh (10) tahun yaitu periode tahun 2014 - 2023 (Tahun 2019) dan telah disahkan berdasarkan SK. Nomor: SK.5999/MenLHK-PHPL/UHP/HPL.1/6/2019 tanggal 28 Juni 2019 5. RKUPH PT Batulicin Bumi Bersujud periode 2024 -2033, dan telah disahkan berdasarkan SK.11964/MenLHK-PHL/PUHP/HPL.1/11/ 2023 tanggal 9 November 2023 <p>PT Batulicin Bumi Bersujud telah melakukan identifikasi pola penguasaan SDA/SDH oleh masyarakat dan atau kelompok masyarakat sekitar, pemanfaatan lahan oleh masyarakat yang masih berlangsung berupa kepemilikan ladang, kebun sawit, kebun karet serta tanaman pertanian lainnya di areal PT Batulicin Bumi Bersujud. Hal ini dikarenakan sebagian masyarakat yang ada di sekitar areal PT Batulicin Bumi Bersujud merupakan suku Dayak berasal dari Pegunungan Meratus yang masih melakukan tradisi perladangan berpindah.</p> <p>Berdasarkan hasil wawancara dengan wakil masyarakat pada waktu Konsultasi Publik dan wawancara secara langsung diperoleh informasi bahwa kegiatan yang masih dilakukan oleh masyarakat sekitar di areal PT Batulicin Bumi Bersujud antara lain : berladang/berkebun tanaman sawit, karet, tanaman pertanian lainnya dan ada sebagian masyarakat yang mencari Ikan di sungai di areal kerja PT Batulicin Bumi Bersujud, akan tetapi PT Batulicin Bumi Bersujud tidak memiliki dokumen terkait hal tersebut.</p> <p>Hasil observasi lapangan aktivitas masyarakat di areal PT Batulicin Bumi Bersujud sebagai berikut :</p> <ol style="list-style-type: none"> a) Kebun Sawit Masyarakat dengan koordinat S = 3° 38' 36,72" dan E = 115° 22' 42,11" (Blok II) b) Kebun Karet Masyarakat dengan koordinat S = 3° 38' 43,08" dan E = 115° 19' 12,58" (Blok I) c) Pemukiman dengan koordinat S = 3° 38' 40,17" dan E = 115° 19' 14,35" (Blok I) <p>PT Batulicin Bumi Bersujud memiliki rekaman yang berisi data dan informasi hasil pelaksanaan identifikasi keberadaan dan hak-hak dasar masyarakat hukum adat dan/atau masyarakat setempat, namun belum seluruhnya sesuai dengan prosedur yang mengacu pada pedoman teknis dan perundangan yang berlaku.</p>
3.	<p>Verifier 4.1.3 (Bobot : 2)</p> <hr/> <p>NILAI KINERJA</p> <hr/> <p>Ringkasan Justifikasi</p>	<p>Hasil deliniasi dan implementasi penandaan batas secara partisipatif di areal PBPH yang dikuasai oleh masyarakat hukum adat dan/atau masyarakat setempat sesuai prosedur</p> <hr/> <p>: Sedang/ Nilai Aktual : 2 x 2 = 4</p> <hr/> <p>: PT Batulicin Bumi Bersujud telah melakukan deliniasi dan implementasi penandaan batas secara partisipatif pada sebagian di areal PBPH PT Batulicin Bumi Bersujud yang dikuasai masyarakat adalah tertuang dalam dokumen sebagai berikut :</p>



**RESUME HASIL PELAKSANAAN
PENILAIAN KINERJA PENGELOLAAN HUTAN LESTARI
F1-02.15**



		<ol style="list-style-type: none"> 1. Peta Sebaran Desa IUPHHK-HT PT Batulicin Bumi Bersujud skala 1 : 125.000, areal PT Batulicin Bumi Bersujud masuk wilayah administrasi desa Sejahtera Mulia dan desa Jombang Kec. Satui Kabupaten Tanah Bumbu Kalimantan Selatan. 2. Peta Areal Konflik Tahun 2023 PT Batulicin Bumi Bersujud skala 1 : 100.000, di dalam areal PT Batulicin Bumi Bersujud banyak klaim lahan oleh masyarakat atau kelompok masyarakat sekitar dan sudah dilakukan identifikasi namun belum seluruhnya. 3. Hasil implementasikan Penataan Batas Secara Partisipatif PT Batulicin Bumi Bersujud meliputi : <ul style="list-style-type: none"> ✓ Batas dengan wilayah Desa Sejahtera Mulia, ✓ Batas Lahan Kelompok Tani DAD 651, luas = 651 Ha ✓ Batas Lahan KTH Bina Bersama, luas = 119 Ha. ✓ Batas Lahan KTH Tani Makmur, luas 150 Ha <p>❖ Hasil Observasi Lapangan meliputi :</p> <ol style="list-style-type: none"> a) Batas Desa Sejahtera Mulia dengan Areal PT BBB dengan koordinat S = 3° 38' 25,80" dan E = 115° 20' 59,43" b) Lokasi Areal Kelompok Tani "Atay/DAD 651" dengan koordinat S = 3° 37' 5,78" dan E = 115° 22' 11,43" c) Lokasi Areal Kelompok Tani "Bina Bersama" dengan koordinat S = 3° 37' 8,51" dan E = 115° 19' 20,41" d) Lokasi Areal Kelompok Tani "Tani Makmur" dengan koordinat S = 3° 38' 8,51" dan E = 115° 19' 16,30" <p>PT Batulicin Bumi Bersujud telah melakukan deliniasi dan implementasi penandaan terhadap sebagian batas secara partisipatif di arealnya, akan tetapi tidak didukung dengan rekaman yang lengkap sesuai pelaksanaan dan prosedur.</p>
Nilai Kinerja Indikator		: (8 / 12) x 100 % = 66,67 % = SEDANG
Nilai Kematangan/Bobot		: 2

15) Indikator 4.2 :

Tersedia sistem resolusi konflik dan implementasi penanganan konflik yang sistematis dan terukur

1.	Verifier 4.2.1 (Bobot : 2)	:	Tersedia laporan pemetaan potensi konflik.
	NILAI KINERJA	:	Sedang / Nilai Aktual : 2 x 2 = 4
	Ringkasan Justifikasi	:	<p>Pada periode Resertifikasi (Tahun 2024), PT Batulicin Bumi Bersujud memiliki dokumen terkait pemetaan konflik tertuang dalam :</p> <ol style="list-style-type: none"> 1. Peta Potensi Konflik Pembukaan Wilayah Hutan di areal PT Batulicin Bumi Bersujud skala 1 : 100.000, areal PT Batulicin Bumi Bersujud banyak ditemukan pemanfaatan lahan oleh masyarakat sekitar baik perorangan atau kelompok masyarakat (rincian terlampir).



**RESUME HASIL PELAKSANAAN
PENILAIAN KINERJA PENGELOLAAN HUTAN LESTARI
F1-02.15**



		<p>2. Laporan Peta Areal Konflik Semester I Tahun 2023 PT Batulicin Bumi Bersujud dilengkapi dengan Peta Areal Konflik (telah dilaporkan ke BPKH melalui WA tanggal 30 Juni 2023)</p> <p>3. Laporan Identifikasi dan Pemetaan Konflik Semester 2 Tahun 2023 PT Batulicin Bumi Bersujud, dilengkapi Peta Areal Konflik (telah disampaikan ke Dishut Kalsel dan BPHL Wil IX Banjarbaru tanggal 16/2/2024)</p> <p>4. Laporan Tahunan Program Kelola Sosial Identifikasi potensi dan penanganan konflik PT Batulicin Bumi Bersujud Tahun 2023, terdapat informasi terkait Identifikasi klaim lahan dan progres penyelesaiannya (hasil identifikasi klaim akhir tahun 2019 seluas 2.289,66 Ha dan sisa klaim pada tahun 2023 seluas 1.171,61 Ha, rincian pada tabel).</p> <p>Hasil telaahan terhadap dokumen yang tersedia, PT Batulicin Bumi Bersujud telah melakukan identifikasi potensi konflik/klaim lahan berupa ladang/kebun sawit dan karet oleh masyarakat atau kelompok masyarakat yang ada di arealnya (dengan rincian dan progres penyelesaiannya).</p> <p>Selama periode audit Resertifikasi PT Batulicin Bumi Bersujud telah menyusun sebagian Laporan Pemetaan Potensi dan Resolusi Konflik (Semester 1 & 2 Tahun 2023), dan telah disampaikan ke Instansi yang berwenang (BPKH, Dishut Kalsel dan BPHL Wil IX Banjarbaru), namun tidak sesuai dengan tata waktunya.</p>
2.	Verifier 4.2.2 (Bobot : 1)	Tersedia mekanisme resolusi konflik
	NILAI KINERJA	: Sedang / Nilai Aktual : 2 x 1 = 2
	Ringkasan Justifikasi	: <p>Pada Resertifikasi (Tahun 2024), PT Batulicin Bumi Bersujud memiliki prosedur tertuang dalam : SOP Penyelesaian Konflik (No. dokumen : 02-SOP.B3-KESOS/2020) Rev.1 Tanggal Terbit Agustus 2020, dibuat oleh Bagian Kelola Sosial, diperiksa oleh Deputy Manager Operasional dan disetujui oleh Direktur.</p> <p>Pada SOP Penyelesaian Konflik yang ada disebutkan bahwa dalam menyelesaikan konflik melalui tahapan : paradigma Musyawarah (negoisasi), Kekuasaan dan Keamanan, Hukum Formal, Hukum Adat dan Kesejahteraan Sosial.</p> <p>Hasil telaahan terhadap SOP yang ada, belum seluruhnya sesuai dengan Perdirjen PHPL P.5 Tahun 2016 maupun peraturan yang baru PermenLHK P.8 Tahun 2021 (Lampiran V).</p> <p>PT Batulicin Bumi Bersujud memiliki Prosedur Penyelesaian Konflik dengan Masyarakat, namun belum seluruhnya mengakomodir peraturan yang berlaku, SOP tersebut telah disosialisasikan namun belum disepakati oleh para pihak.</p>
3.	Verifier 4.2.3 (Bobot : 1)	Tersedia kelembagaan penanganan konflik yang didukung dengan pendanaan
	NILAI KINERJA	: Sedang / Nilai Aktual : 2 x 1 = 2
	Ringkasan Justifikasi	: <p>PT Batulicin Bumi Bersujud memiliki struktur organisasi/lembaga yang bertugas khusus menangani konflik sesuai SK Direksi PT Batulicin Bumi Bersujud yang disusun Tanggal 2 Januari 2020, dalam Struktur Organisasi tersebut Ketua Tim dibantu oleh Bagian Humas dan anggota 3 (tiga) orang serta telah melibatkan tokoh masyarakat sekitar, akan tetapi dalam Struktur Organisasi tidak dilengkapi dengan Job Description masing-masing jabatan.</p> <p>Sedangkan dalam hal pendanaan, PT Batulicin Bumi Bersujud belum mengalokasikan biaya/pendanaan secara khusus dalam penanganan konflik yang dibuat setiap tahun</p>

		<p>secara rutin, hanya pada tahun 2023 PT Batulicin Bumi Bersujud menyusun anggaran penyelesaian konflik sebesar Rp. 18.000.000,- meliputi kegiatan Sosialisasi konflik, identifikasi lokasi konflik, musyawarah penyelesaian konflik dan operasional lainnya, sedangkan untuk tahun sebelumnya tidak tersedia, berdasarkan hasil wawancara dengan petugas Bagian Sosial apabila ada konflik diselesaikan.</p> <p>Hasil wawancara dengan Pendamping Kriteria Sosial, selama ini apabila ada konflik dengan masyarakat sekitar, diselesaikan dengan musyawarah dan kekeluargaan dengan mengikutsertakan Aparat Desa dan Tokoh Masyarakat setempat.</p> <p>PT Batulicin Bumi Bersujud memiliki struktur organisasi/lembaga penanganan konflik yang melibatkan para pihak, akan tetapi belum dilengkapi job description serta PT Batulicin Bumi Bersujud belum menyiapkan anggaran secara khusus untuk penyelesaian konflik setiap tahun yang dirinci sesuai dengan tahapan penyelesaian konflik.</p>
4.	Verifier 4.2.4 (Bobot : 1)	Tersedia rencana resolusi konflik berbasis hasil identifikasi pemetaan konflik
	NILAI KINERJA	: Sedang / Nilai Aktual : 2 x 1 = 2
	Ringkasan Justifikasi	<p>Pada periode Resertifikasi (Tahun 2024), Berdasarkan Laporan Identifikasi dan Pemetaan Konflik Tahun 2023 PT Batulicin Bumi Bersujud, di areal PT Batulicin Bumi Bersujud terdapat potensi konflik terkait pemanfaatan lahan oleh masyarakat dan atau kelompok masyarakat berupa ladang/kebun sawit atau karet dan bekas tambang ada sebanyak 10 kasus.</p> <p>Pada Tahun 2023, PT Batulicin Bumi Bersujud menyusun anggaran penyelesaian konflik sebesar Rp. 18.000.000,- yang dirinci sesuai tahapan kegiatannya untuk proses penyelesaian konflik adanya tambahan klaim lahan KTH Tani Makmur seluas 34 Ha.</p> <p>PT Batulicin Bumi Bersujud telah melakukan identifikasi potensi konflik yang ada di arealnya, PT Batulicin Bumi Bersujud telah menyusun sebagian rencana resolusi konflik yang berbasis hasil identifikasi pemetaan konflik serta belum melibatkan para pihak.</p>
5.	Verifier 4.2.5 (Bobot : 2)	Realisasi pelaksanaan penanganan konflik yang terdokumentasi
	NILAI KINERJA	: Sedang / Nilai Aktual : 2 x 2 = 4
	Ringkasan Justifikasi	<p>Pada periode Resertifikasi (Tahun 2024), di areal PT Batulicin Bumi Bersujud hasil identifikasi terdapat 10 (sepuluh) kasus/klaim lahan dengan luas klaim 6.176,78 Ha, dan sampai dengan akhir tahun 2023 telah diselesaikan sebanyak 6 (enam) kasus seluas 5.005,17 Ha (60 %) dengan membuat kesepakatan kerjasama kemitraan dan sebagian masih proses penyiapan berkas, sedang klaim yang masih tersisa seluas 1.171,61 Ha dan PT Batulicin Bumi Bersujud terus mengupayakan untuk mencari solusi penyelesaiannya.</p> <p>Hasil verifikasi terhadap dokumen yang tersedia dan wawancara dengan Bagian Kelola Sosial diperoleh informasi bahwa, di areal PT Batulicin Bumi Bersujud hasil identifikasi terdapat kasus klaim lahan sebanyak 10 kasus, dan kasus yang telah diselesaikan dengan kerjasama dengan membuat MoU Naskah Kesepakatan Kerjasama ada 3 (tiga) kasus dan yang 3 (tiga) kasus lainnya masih dalam proses melengkapi berkas, sedang yang 4 (empat) kasus berupa eks. Tambang belum bisa diselesaikan disebabkan pihak klamer tidak bisa ditemui karena tidak jelas domisilinya.</p>

			<p>Proses penyelesaian klaim melalui kerjasama dengan membuat MoU Naskah Kesepakatan Kerjasama (NKK) meliputi :</p> <ol style="list-style-type: none"> 1) NKK dengan KT Atay / DAD 651 seluas = 651 Ha 2) NKK dengan KTH Bina Bersama seluas = 119 Ha 3) NKK dengan KTH Tani Makmur seluas = 150 Ha <p>❖ Hasil observasi lapangan :</p> <ul style="list-style-type: none"> ➢ Lokasi Kelompok Tani "Atay/DAD 651" dengan koordinat S = 3° 37' 5,78" dan E = 115° 22' 11,43" (Tanaman Sengon) ➢ Lokasi Kelompok Tani "Bina Bersama" dengan koordinat S = 3° 37' 8,51" dan E = 115° 19' 20,41" (Tanaman Sengon) ➢ Lokasi Kelompok Tani "Tani Makmur" dengan koordinat S = 3° 38' 8,51" dan E = 115° 19' 16,30 (belum ada kegiatan) <p>PT BBB telah membuat sebagian laporan terkait realisasi pelaksanaan penanganan konflik dan menyampaikan kepada instansi yang berwenang, namun baru 2 (dua) laporan yang telah disampaikan.</p>
Nilai Kinerja Indikator			: (14 / 21) x 100 % = 66,67 % = SEDANG
Nilai Kematangan/Bobot			: 2



16) Indikator 4.3 :

Ketersediaan mekanisme dan implementasi distribusi manfaat yang adil antar para pihak

1.	Verifier 4.3.1 (Bobot : 1)	:	Ketersediaan data dan informasi masyarakat hukum adat dan/atau masyarakat setempat yang terlibat, tergantung, dan terpengaruh oleh aktivitas pengelolaan SDH oleh pemegang PBPH.
	NILAI KINERJA	:	Sedang / Nilai Aktual : 2 x 1 = 2
	Ringkasan Justifikasi	:	<p>PT Batulicin Bumi Bersujud memiliki dokumen/laporan data dan informasi masyarakat hukum adat dan/atau masyarakat setempat yang terlibat, tergantung, terpengaruh oleh aktivitas pengelolaan SDH oleh pemegang PBPH, tertuang dalam :</p> <ol style="list-style-type: none"> 1. Peta Sebaran Desa IUPHHK-HT PT Batulicin Bumi Bersujud skala 1 : 125.000, areal PT Batulicin Bumi Bersujud masuk wilayah administrasi desa Sejahtera Mulia dan desa Jombang Kec. Satui Kabupaten Tanah Bumbu Kalimantan Selatan. 2. Peta Areal Konflik Tahun 2023 PT Batulicin Bumi Bersujud skala 1 : 100.000, di dalam areal PT Batulicin Bumi Bersujud banyak pemanfaatan lahan/klaim lahan oleh masyarakat atau kelompok masyarakat sekitar dan sudah dilakukan identifikasi namun baru sebagian 3. BAST Kegiatan Kelola Sosial Tahun 2018 - 2023 (tersedia sesuai kegiatan) 4. Pemanfaatan Tenaga Kerja Lokal PT Batulicin Bumi Bersujud : <ul style="list-style-type: none"> ✓ Tahun 2021 = 58,72 % (PKWTT), ✓ Tahun 2022 = 59,37 % (PKWTT) dan PKWT = 53,48 %, ✓ Tahun 2023 = 25,92 % (PKWTT), dan PKWT = 65,22 % <p>❖ Rata-rata PKWTT = 48,00 % dan PKWT = 59,35 %, rata-rata = 53,67 %</p> <p>PT Batulicin Bumi Bersujud belum memiliki data atau informasi terkait dengan dampak sosial yang timbul akibat kegiatan operasional PT Batulicin Bumi Bersujud terhadap</p>

		<p>masyarakat sekitar areal, tersedia dokumen monografil desa namun belum memberikan informasi yang lengkap.</p> <p>PT Batulicin Bumi Bersujud memiliki sebagian dokumen / data dan informasi masyarakat hukum adat dan/atau masyarakat setempat yang terlibat, tergantung, terpengaruh oleh aktivitas pengelolaan SDH oleh pemegang PBPH namun tidak lengkap.</p>
2.	<p>Verifier 4.3.2 (Bobot : 1)</p>	<p>Ketersediaan mekanisme peningkatan aktivitas ekonomi produktif masyarakat hukum adat dan/atau masyarakat setempat.</p>
	<p>NILAI KINERJA</p>	<p>: Baik / Nilai Aktual : 3 x 1 = 3</p>
	<p>Ringkasan Justifikasi</p>	<p>: PT Batulicin Bumi Bersujud memiliki kebijakan/prosedur terkait peningkatan peran serta ekonomi masyarakat yang tertuang dalam :</p> <ol style="list-style-type: none"> 1. SOP Kelola Sosial (No. 01-SOP.B3-KESOS/2020 Rev.01 Terbit Agustus 2020), dibuat oleh Bagian Kelola Sosial, diperiksa oleh Deputy Manager Operasional dan disetujui oleh Direktur. 2. SOP Peningkatan Akses Masyarakat Terhadap Hutan (No. 04-SOP.B3 - KESOS/2020 Rev. 1 Tanggal terbit Agustus 2020), dibuat oleh Bagian Kelola Sosial, diperiksa oleh Deputy Manager Operasional dan disetujui oleh Direktur 3. SOP Partisipasi Masyarakat Dalam Kegiatan Kemitraan (No. 05-SOP.B3 - KESOS/2020 Rev. 1 Tanggal terbit September 2020), dibuat oleh Bagian Kelola Sosial, diperiksa oleh Deputy Manager Operasional dan disetujui oleh Direktur 4. SOP Pembentukan Kelompok Tani Hutan (No. 06-SOP.B3 - KESOS/2020 Rev. 1 Tanggal terbit Agustus 2020), dibuat oleh Bagian Kelola Sosial, diperiksa oleh Deputy Manager Operasional dan disetujui oleh Direktur 5. SOP Kerjasama Kemitraan (No. 07-SOP.B3-KESOS/2020 Rev. Tanggal Terbit Agustus 2020), dibuat oleh Bagian Kelola Sosial, diperiksa oleh Deputy Manager Operasional dan disetujui oleh Direktur 6. SOP Pembuatan Perjanjian Dengan masyarakat (No. Dokumen: SOP-01/2018) Tanggal Terbit 10 Januari 2018, dibuat oleh Bagian Kelola Sosial, diperiksa oleh Deputy Manager Operasional dan disetujui oleh Direktur. <p>Prosedur tersebut telah memiliki sistematika yang lengkap mencakup pengertian, tujuan, penanggung jawab, waktu pelaksanaan, Keluaran, Ketentuan Umum, Urutan Kerja, Hasil Kegiatan, Referensi.</p> <p>PT Batulicin Bumi Bersujud memiliki mekanisme yang lengkap terkait peningkatan peran serta dan aktivitas ekonomi produktif masyarakat sebagian telah disosialisasikan kepada masyarakat setempat dan telah mendapat persetujuan dari masyarakat.</p>
3.	<p>Verifier 4.3.3 (Bobot : 1)</p>	<p>Keberadaan dokumen rencana pemegang PBPH yang memuat upaya peningkatan aktivitas ekonomi produktif masyarakat hukum adat dan/atau masyarakat setempat</p>
	<p>NILAI KINERJA</p>	<p>: Sedang / Nilai Aktual : 2 x 1 = 2</p>
	<p>Ringkasan Justifikasi</p>	<p>: PT Batulicin Bumi Bersujud memiliki dokumen rencana yang memuat upaya peningkatan aktivitas ekonomi produktif masyarakat hukum adat dan/atau masyarakat setempat tertuang dalam :</p>

		<ol style="list-style-type: none"> 1. Revisi RKUPHHK-HTI PT Batulicin Bumi Bersujud untuk jangka waktu sepuluh (10) tahun yaitu periode tahun 2014 - 2023 (Tahun 2019) dan telah disahkan berdasarkan SK. Nomor SK.5999/MenLHK-PHPL/UHP/HPL.1/6/2019 Tanggal 28 Juni 2019 2. RKUPH PT Batulicin Bumi Bersujud periode 2024 -2033, dan telah disahkan berdasarkan SK.11964/MenLHK-PHL/PUHP/HPL.1/11/ 2023 tanggal 9 Novemver 2023 3. RKTUPHHK-HT PT Batulicin Bumi Bersujud Tahun 2018 - 2021 dan RKTTPH PT Batulicin Bumi Bersujud Tahun 2022 dan Tahun 2023 4. Kesepakatan dengan masyarakat sekitar terkait Kemitraan (sdh 3 MoU Kemitraan yang 2 masih proses pengesahan) <p>Hasil telaahan terhadap dokumen rencana Kegiatan Kelola Sosial PT Batulicin Bumi Bersujud yang terdapat dalam RKUPH dan RKTTPH. Rencana kelola sosial yang ada belum dirinci kegiatannya pada masing-masing desa binaan, kegiatan kelola sosial saat ini masih berdasarkan proposal/usulan dari masyarakat sekitar.</p> <p>PT Batulicin Bumi Bersujud memiliki sebagian dokumen rencana pemegang PBPH mengenai kegiatan peningkatan aktivitas ekonomi produktif masyarakat hukum adat dan/atau masyarakat setempat, dan belum mengakomodir aspirasi masyarakat.</p>
3.	Verifier 4.3.4 (Bobot : .2)	Implementasi kegiatan peningkatan aktivitas ekonomi produktif masyarakat hukum adat dan/atau masyarakat setempat melalui pengelolaan SDH dan peningkatan ekonomi produktif berkelanjutan lainnya
	NILAI KINERJA	: Sedang / Nilai Aktual : $2 \times 2 = 4$
	Ringkasan Justifikasi	: <p>PT Batulicin Bumi Bersujud telah mengimplementasikan kegiatan peningkatan aktifitas ekonomi produktif masyarakat yang tertuang dalam :</p> <ul style="list-style-type: none"> - Peningkatan aktifitas ekonomi dalam Laporan Kelola Sosial Tahun 2018 - 2023, rata - rata sebesar 0 % (kegiatan sosial berupa bantuan saja) - Penyerapan tenaga kerja lokal Tenaga kerja lokal yang dimiliki pada : <ol style="list-style-type: none"> a) Tahun 2021 = 58,72 % (PKWTT) b) Tahun 2022 = 59,37 % (PKWTT) dan 53,48 % (PKWT) c) Tahun 2023 = 25,92 % (PKWTT) dan 65,22 % (PKWT) <p>❖ Rata-rata = 48,00 % (PKWTT) dan 59,35 % (PKWT), rata-rata 53,67 %</p> - Realisasi tanaman kehidupan seluas 60 Ha dari rencana 1.711 Ha, atau sebesar 5,12 % - Kemitraan dengan Masyarakat, dari rencana 6 (enam) dan terealisasi 3 (tiga) atau sebesar 50,00 % <p>Sehingga persentase kegiatan peningkatan ekonomi masyarakat oleh PT BBB sebesar: (53,67 + 5,12 + 50,00) % : 3 = 36,26 % (< 50 %)</p> <p>Implementasi kegiatan peningkatan aktivitas ekonomi produktif masyarakat hukum adat dan/atau masyarakat setempat melalui pengelolaan SDH dan peningkatan ekonomi produktif berkelanjutan lainnya, mencapai 36,26 % (< 50%) dari rencana, tersedia rekamannya dan dapat dibuktikan kesesuaiannya di lapangan.</p>
	Nilai Kinerja Indikator	: (11 / 15) x 100% = 73,33 % = SEDANG
	Nilai Kematangan/Bobot	: 2

 Trustindo Certification	RESUME HASIL PELAKSANAAN PENILAIAN KINERJA PENGELOLAAN HUTAN LESTARI	 Komite Akreditasi Nasional LPVI-017-IDN
	F1-02.15	



17) Indikator 4.4 :

Implementasi tanggungjawab sosial perusahaan sesuai dengan peraturan perundangan yang berlaku

1.	Verifier 4.4.1 (Bobot : .2)	:	Identifikasi kebutuhan masyarakat dan program tanggung jawab sosial dan lingkungan Pemegang PBPH
	NILAI KINERJA	:	Sedang / Nilai Aktual : $2 \times 2 = 4$
	Ringkasan Justifikasi	:	<p>PT Batulicin Bumi Bersujud memiliki dokumen/laporan hasil identifikasi kebutuhan masyarakat sekitar dan program tanggung jawab sosial & lingkungan meliputi :</p> <ul style="list-style-type: none"> ✓ Bantuan Acara Adat “Aruh Adat” Dusun Lokpadi Desa Sejahtera Mulia ✓ Bantuan Honor untuk Kaum Masjid desa sekitar (2 orang) ✓ Kerjasama kemitraan (NKK), ada 3 (tiga) MoU ✓ Bantuan lainnya sesuai usulan/proposal dari masyarakat. <p>PT Batulicin Bumi Bersujud memiliki sebagian dokumen/ laporan hasil identifikasi kebutuhan masyarakat sekitar dan program tanggung jawab sosial & lingkungan yang prosesnya melibatkan masyarakat desa terdampak dan/atau pihak terkait lainnya, melalui forum komunikasi/konsultasi/ koordinasi, namun belum disepakati program prioritas.</p>
2.	Verifier 4.4.2 (Bobot : .1)	:	Ketersediaan dokumen rencana kerja tanggung jawab sosial dan lingkungan pemegang PBPH sesuai ketentuan
	NILAI KINERJA	:	Sedang / Nilai Aktual : $2 \times 1 = 2$
	Ringkasan Justifikasi	:	<p>Pada periode Resertifikasi (Tahun 2024), PT Batulicin Bumi Bersujud memiliki dokumen rencana kerja tanggung jawab sosial dan lingkungan yang mencakup sebagian program prioritas sasaran yang jelas dukungan SDM, sarana prasarana PBPH dan anggaran dan didasarkan hasil identifikasi tertuang dalam dokumen :</p> <ul style="list-style-type: none"> ✓ Revisi RKUPHHK-HTI PT Batulicin Bumi Bersujud untuk jangka waktu sepuluh (10) tahun yaitu periode tahun 2014 - 2023 (Tahun 2019) ✓ RKUPH PT Batulicin Bumi Bersujud periode 2024 -2033, dan telah disahkan berdasarkan SK.11964/MenLHK-PHL/PUHP/HPL.1/11/ 2023 tanggal 9 Novemver 2023 ✓ RKTUPHHK-HA PT Batulicin Bumi Bersujud Tahun 2018 - 2021 dan RKTUPH PT Batulicin Bumi Bersujud Tahun 2022 - 2023 ✓ MoU Kerjasama Kemitraan (ada 3 Kerjasama Kemitraan) <p>Hasil wawancara dengan bagian kelola sosial & wakil masyarakat sekitar diperoleh informasi bahwa masyarakat telah mendapatkan sosialisasi terkait identifikasi kebutuhan dan program tanggung jawab sosial dari PT Batulicin Bumi Bersujud, namun belum seluruhnya diimplementasikan.</p> <p>PT Batulicin Bumi Bersujud memiliki dokumen rencana kerja tanggung jawab sosial dan lingkungan yang mencakup sebagian program prioritas sasaran yang jelas, dukungan SDM, sarana prasarana PBPH dan anggaran dan didasarkan hasil identifikasi.</p>
3.	Verifier 4.4.3 (Bobot : 1)	:	Ketersediaan mekanisme implementasi tanggung jawab sosial dan lingkungan oleh pemegang PBPH
	NILAI KINERJA	:	Baik / Nilai Aktual : $3 \times 1 = 3$

	Ringkasan Justifikasi	<p>: Pada periode Resertifikasi (Tahun 2024), PT Batulicin Bumi Bersujud memiliki mekanisme terkait implementasi tanggung jawab perusahaan kepada sosial dan lingkungan antar lain :</p> <ol style="list-style-type: none"> 1. SOP Kelola Sosial (No. 01-SOP.B3-KESOS/2020 Rev.01 Terbit Agustus 2020), dibuat oleh Bagian Kelola Sosial, diperiksa oleh Deputy Manager Operasional dan disetujui oleh Direktur. 2. SOP Bantuan Masyarakat (No. 03-SOP.B3-KESOS/2020 Rev.01 Terbit Agustus 2020), dibuat oleh Bagian Kelola Sosial, diperiksa oleh Deputy Manager Operasional dan disetujui oleh Direktur. 3. SOP Peningkatan Akses Masyarakat Terhadap Hutan (No. 04-SOP.B3 - KESOS/2020 Rev. 1 Tanggal terbit Agustus 2020), dibuat oleh Bagian Kelola Sosial, diperiksa oleh Deputy Manager Operasional dan disetujui oleh Direktur 4. SOP Pembuatan Perjanjian Dengan masyarakat (No. Dokumen: SOP-01/2018) Tanggal Terbit 10 Januari 2018, dibuat oleh Bagian Kelola Sosial, diperiksa oleh Deputy Manager Operasional dan disetujui oleh Direktur <p>Prosedur tersebut memiliki sistematika mencakup pengertian, tujuan, penanggung jawab, waktu pelaksanaan, keluaran, ketentuan umum, urutan kerja, hasil kegiatan dan referensi.</p> <p>PT Batulicin Bumi Bersujud memiliki mekanisme implementasi tanggung jawab sosial dan lingkungan oleh perusahaan, yang menjamin terlaksananya seluruh program prioritas dan telah mendapat pengesahan dari yang berwenang.</p>
4.	Verifier 4.4.4 (Bobot : 2)	Kegiatan sosialisasi program prioritas tanggung jawab sosial dan lingkungan oleh pemegang PBBH
	NILAI KINERJA	: Sedang / Nilai Aktual : $2 \times 2 = 4$
	Ringkasan Justifikasi	<p>: PT Batulicin Bumi Bersujud telah melakukan kegiatan sosialisasi kepada masyarakat sekitar dengan bukti :</p> <ol style="list-style-type: none"> 1. Sosialisasi terkait Klaim Lahan oleh Masyarakat di areal PT Batulicin Bumi Bersujud (dihadiri Muspika Kec. Satui) pada tanggal 05 Oktober 2018 dan terdapat bukti Berita Acara Sosialisasi. 2. BA Sosialisasi PT Batulicin Bumi Bersujud kepada Masyarakat RT 01 Dusun Lok Padi Desa Sejahtera Mulia, pada tanggal 27 Februari 2020, dengan materi : Sosialisasi Kelola Sosial/CSR dalam bidang kemitraan Tahun 2020, RKT 2020 dan Kawasan Lindung di areal IUPHHK-HT (dilengkapi dengan Daftar Hadir) 3. BA Sosialisasi RKT Tahun 2021, Kawasan Lindung, Kegiatan CSR Tahun 2021 PT BBB kepada Masyarakat Desa Sejahtera Mulia (tempat di Kantor Desa), pada tanggal 2 Februari 2021, tidak dilengkapi daftar hadir. 4. BA Sosialisasi RKT Tahun 2022, Kawasan Lindung, Kegiatan CSR Tahun 2022 PT BBB kepada Masyarakat Desa Sejahtera Mulia Kec. Satui Kab. Tanah Bumbu, pada tanggal 7 Juli 2022 dilengkapi daftar hadir, namun sosialisasi hanya dilakukan sampai tingkat RT 04 saja. 5. BA Sosialisasi RKT 2023, Kawasan Lindung dan Kemitraan/CSR kepada masyarakat desa Sejahtera Mulia dan Jombang pada tanggal 3 Maret 2023, bertempat di Ruang Meeting PT BBB, hadir 9 orang semua berasal dari desa Sejahtera Mulia. 6. BA Sosialisasi Visi Misis PT Batulicin Bumi Bersujud di desa Jombang, pada tanggal 28 Februari 2024, hadir 15 orang (dilengkapi foto dokumentasi)

		<p>Hasil wawancara dengan wakil masyarakat sekitar diperoleh informasi bahwa PT Batulicin Bumi Bersujud telah melakukan sosialisasi kepada sebagian masyarakat desa terdampak terkait Blok RKT, baru desa Sejahtera Mulia yang mendapatkan sosialisasi secara rutin, sedangkan untuk desa Jombang baru sekali dilakukan kegiatan sosialisasi</p> <p>PT Batulicin Bumi Bersujud telah melakukan sosialisasi kepada masyarakat sekitar terkait program prioritas tanggung jawab sosial dan lingkungan kepada masyarakat, namun hanya tersedia sebagian bukti proses dan hasil sosialisasinya.</p>
5.	Verifier 4.4.5 (Bobot : 2)	Realisasi pemenuhan tanggung jawab sosial dan lingkungan oleh pemegang PBPH.
	NILAI KINERJA	: Sedang / Nilai Aktual : 2 x 2 = 4
	Ringkasan Justifikasi	: <p>Pada periode Resertifikasi (tahun 2024), PT Batulicin Bumi Bersujud memiliki rencana dan realisasi kegiatan Kelola Sosial dengan rincian sebagai berikut :</p> <ol style="list-style-type: none"> a. Tersedia Laporan Rencana dan Realisasi Kelola Sosial PT Batulicin Bumi Bersujud Tahun 2018 - 2023 b. Laporan Kelola Sosial Tahun 2023, telah dilaporkan secara <i>on line</i> melalui Sipashut (ada bukti pengiriman) c. BA Serah Terima kegiatan kelola sosial, tersedia sesuai kegiatan yang dilaksanakan. <p>Realisasi kegiatan Kelola Sosial PT Batulicin Bumi Bersujud tahun 2020 - 2023 adalah sebagai berikut :</p> <ul style="list-style-type: none"> - Tahun 2020 mencapai 44,62 % - Tahun 2021 mencapai 60,65 % - Tahun 2022 mencapai 93,85 % - Tahun 2023 mencapai 45,63 % <p>(desa binaan desa Sejahtera Mulia)</p> <p>Hasil telaahan terhadap realisasi pelaksanaan tanggung jawab PT Batulicin Bumi Bersujud tahun 2020 - 2023, rata-rata sebesar 61,19 %, serta didukung dengan bukti sesuai kegiatannya dan realisasi kelola sosial tahun 2023 telah dilaporkan ke instansi berwenang secara <i>on line</i> (tersedia bukti pengiriman tanggal).</p> <p>Kegiatan kelola sosial PT Batulicin Bumi Bersujud pada periode audit Resertifikasi sebagian besar berupa :</p> <ol style="list-style-type: none"> 1. Bantuan Hari Besar Agama/Keagamaan 2. Bantuan Acara Adat (<i>Aruh Adat</i>) Dusun Lokpadi desa Sejahtera Mulia 3. Bantuan Hewan Qurban 2 ekor Sapi/tahun 4. Bantuan HUT RI desa sekitar 5. Bantuan Kelembagaan 6. Honor Kaum Masjid desa sekitar 2 (dua) orang 7. Pemanfaatan Tenaga Kerja Lokal rata-rata sebesar = 53,67 %
	Nilai Kinerja Indikator	: (17 / 24) x 100 % = 70,83 % = SEDANG
	Nilai Kematangan/Bobot	: 2

 Trustindo Certification	RESUME HASIL PELAKSANAAN PENILAIAN KINERJA PENGELOLAAN HUTAN LESTARI F1-02.15	 Komite Akreditasi Nasional LPVI-017-IDN
---	--	--

18) Indikator 4.5 :

Perlindungan, Pengembangan dan Peningkatan Kesejahteraan Tenaga Kerja

1.	Verifier 4.5.1 (Bobot : 1)	: Ketersediaan sarana hubungan industrial.
	NILAI KINERJA	: Baik / Nilai Aktual : 3 x 1 = 3
	Ringkasan Justifikasi	: Pada periode Resertifikasi (Tahun 2024), PT Batulicin Bumi Bersujud memiliki sarana hubungan industrial terhadap karyawannya tertuang dalam: <ul style="list-style-type: none"> • Peraturan Perusahaan PT Batulicin Bumi Bersujud periode tahun 2019 - 2021 yang telah disahkan oleh Kepala Dinas Tenaga Kerja, Transmigrasi dan Usaha Mikro Kab. Tanah Bumbu Nomor : KEP. 562.2/017/PP/NKTKUM-K3/V/2019 tanggal 2 Mei 2019 tentang Pengesahan Peraturan Perusahaan PT BBB, dengan masa berlaku sampai 2 Mei 2021, telah disosialisasikan pada 28 Februari 2019. • Peraturan Perusahaan PT Batulicin Bumi Bersujud periode tahun 2022 - 2024 yang telah disahkan oleh Kepala Dinas Tenaga Kerja dan Transmigrasi Kab. Tanah Bumbu Nomor : B/ 562.2/1909/NKT-K3/IX/2022 tanggal 19 September 2022 tentang Pengesahan Peraturan Perusahaan PT BBB, dengan masa berlaku sampai 18 September 2024, dan telah disosialisasikan kepada karyawan pada tanggal 3 Januari 2023 (dilengkapi dengan daftar hadir). • Di Lingkungan PT Batulicin Bumi Bersujud belum terbentuk Serikat Pekerja akan tetapi Perusahaan telah mengeluarkan Kebijakan Perusahaan memberikan kebebasan kepada karyawan untuk membentuk dan atau mendirikan serta menjadi anggota Serikat Pekerja Perusahaan sesuai SK Direktur Utama Nomor: 003/BBB-Kpts/IX/2018 tanggal 9 September 2018 tentang Kebebasan Berserikat dan Perlindungan Hak Berorganisasi bagi Karyawan PT Batulicin Bumi Bersujud. • Tersedia Dokumen Wajib Laport Ketenagakerjaan PT Batulicin Bumi Bersujud Tahun 2023 yang disampaikan ke Disnakertrans tanggal 15 Agustus 2023 • Terdapat contoh SPK an. M. Agik Hamza Assadullah dan Feri Nur Hasanuddin (PKWT) telah sesuai dengan peraturan yang berlaku. • Tidak ada karyawan dibawah umur dimana karyawan termuda pada waktu masuk kerja berumur 22 Tahun 11 bulan, an. Feri Nur Hasanudin • Peraturan perundang- undangan ketenagakerjaan. <p>PT Batulicin Bumi Bersujud memiliki peraturan perundang-undangan ketenagakerjaan yang tertuang dalam Undang Undang Republik Indonesia nomor 11 tahun 2020 tentang Cipta Kerja dimana di dalamnya memuat bab IV terkait ketenagakerjaan (UU no 13 tahun 2003 tentang ketenagakerjaan, UU no 40 Tahun 2004 tentang system jaminan sosial nasional, UU no 24 Tahun 2011 tentang penyelenggara jaminan sosial, UU no 18 Tahun 2017 tentang perlindungan pekerja migran Indonesia.</p> <p>PT Batulicin Bumi Bersujud memiliki dokumen sarana hubungan industrial yang legal dan lengkap, serta telah memiliki mekanisme penyelesaian perselisihan hubungan industrial yang disepakati.</p>
2.	Verifier 4.5.2 (Bobot : 1)	Implementasi kebijakan standar jenjang karier.
	NILAI KINERJA	: Sedang / Nilai Aktual : 2 x 1 = 2



**RESUME HASIL PELAKSANAAN
PENILAIAN KINERJA PENGELOLAAN HUTAN LESTARI
F1-02.15**



	Ringkasan Justifikasi	:	<p>PT Batulicin Bumi Bersujud memiliki dokumen standart jenjang karir yang dituangkan dalam PP PT Batulicin Bumi Bersujud Periode 2022 – 2024 pada Bab IV Pasal 6 tentang Penilaian Prestasi Kerja, Pengembangan dan Pelatihan, Promosi, Perubahan Jabatan & Penurunan Jabatan (Demosi).</p> <p>Implementasi peningkatan jenjang karir karyawan PT Batulicin Bumi Bersujud berupa peningkatan jabatan yang lebih tinggi dan perubahan status dari karyawan harian menjadi karyawan bulanan/tetap.</p> <p>Implementasi Jenjang karir PT Batulicin Bumi Bersujud tahun 2018 - 2024 disajikan pada tabel berikut.</p> <p>Implementasi kebijakan jenjang karir PT Batulicin Bumi Bersujud Tahun 2018 - 2024</p> <table border="1" style="width: 100%; border-collapse: collapse;"> <thead> <tr> <th>No</th> <th>Tahun</th> <th>Promosi</th> <th>Nama</th> <th>Keterangan</th> </tr> </thead> <tbody> <tr> <td>1</td> <td>2018</td> <td>0</td> <td>-</td> <td></td> </tr> <tr> <td>2</td> <td>2019</td> <td>0</td> <td>-</td> <td></td> </tr> <tr> <td>3</td> <td>2020</td> <td>2</td> <td>Heriawan Ismet Rudi Hartono</td> <td>Mutasi Mutasi dan Promosi</td> </tr> <tr> <td>4</td> <td>2021</td> <td>0</td> <td>-</td> <td></td> </tr> <tr> <td>5</td> <td>2022</td> <td>3</td> <td>Suwondo, M Khairan, Eko Susanto</td> <td>Promosi</td> </tr> <tr> <td>6</td> <td>2023</td> <td>0</td> <td>0</td> <td></td> </tr> <tr> <td>7</td> <td>2024</td> <td>4</td> <td>terlampir</td> <td>Promosi</td> </tr> </tbody> </table> <p>Promosi Karyawan PT Batulicin Bumi Bersujud Tahun 2024 (SK per 1 Februari 2024) adalah :</p> <ol style="list-style-type: none"> 1) Eko Susanto dari Kasie Persemaian menjadi Ass.I Manager Bina Hutan (SK No. 008/SK.04/BBB/Dir/II/2024) 2) Aserianto dari Staff Perencanaan menjadi Kasie Produksi (SK No. 009/SK.04/BBB/Dir/II/2024) 3) Adomanto dari Pengawas Persemaian menjadi Kasie HHBK (SK No. 010/SK.04/BBB/Dir/II/2024) 4) Irwanda JB dari Staff Logistik menjadi Kasie Keuangan & Logistik (SK No. 011/SK.04/BBB/Dir/II/2024) <p>Berdasarkan telaahan terhadap Struktur Organisasi PT Batulicin Bumi Bersujud yang ada, masih banyak ditemukan jabatan struktural yang belum terisi/Vacant (kosong).</p> <p>PT Batulicin Bumi Bersujud memiliki kebijakan standar jenjang karier yang berbasis kompetensi (pengetahuan, ketrampilan, sikap kerja), dan telah diimplementasikan sebagian serta belum dilengkapi dengan form penilaian sesuai dengan mekanisme yang ada di PT Batulicin Bumi Bersujud.</p>	No	Tahun	Promosi	Nama	Keterangan	1	2018	0	-		2	2019	0	-		3	2020	2	Heriawan Ismet Rudi Hartono	Mutasi Mutasi dan Promosi	4	2021	0	-		5	2022	3	Suwondo, M Khairan, Eko Susanto	Promosi	6	2023	0	0		7	2024	4	terlampir	Promosi
No	Tahun	Promosi	Nama	Keterangan																																							
1	2018	0	-																																								
2	2019	0	-																																								
3	2020	2	Heriawan Ismet Rudi Hartono	Mutasi Mutasi dan Promosi																																							
4	2021	0	-																																								
5	2022	3	Suwondo, M Khairan, Eko Susanto	Promosi																																							
6	2023	0	0																																								
7	2024	4	terlampir	Promosi																																							
3.	Verifier 4.5.3 (Bobot : 2)		Pengembangan kompetensi SDM untuk mendukung jenjang karier																																								
	NILAI KINERJA	:	Sedang / Nilai Aktual : 2 x 2 = 4																																								
	Ringkasan Justifikasi	:	<p>PT Batulicin Bumi Bersujud memiliki mekanisme pengembangan SDM tertuang dalam peraturan perusahaan PT Batulicin Bumi Bersujud periode 2022 - 2024 pada Bab IV Pasal 6 tentang Penilaian Prestasi Kerja, Pengembangan dan Pelatihan, Promosi, Perubahan Jabatan & Penurunan Jabatan (Demosi).</p> <p>Implementasi Pengembangan kompetensi SDM untuk mendukung jenjang karier tertuang dalam rencana dan realisasi pengembangan karyawan melalui pendidikan dan pelatihan. Rencana dan realisasi pengembangan SDM PT Batulicin Bumi Bersujud periode tahun 2018 - 2023 sebagai berikut :</p> <ol style="list-style-type: none"> 1. Tahun 2018 realisasi Pelatihan PT Batulicin Bumi Bersujud peserta mencapai 66,67 % (dari rencana 3 dan realisasi 2), dan Jenis Pelatihan 66,67 % 																																								

		<p>2. Tahun 2019 realisasi Pelatihan PT Batulicin Bumi Bersujud mencapai 83,33 % (dari rencana 12 dan realisasi 10), dan Jenis Pelatihan 66,67 %</p> <p>3. Tahun 2020 realisasi Pelatihan PT Batulicin Bumi Bersujud mencapai 71,43 % (dari rencana 7 dan realisasi 5), dan Jenis Pelatihan 66,67 %</p> <p>4. Tahun 2021 realisasi Pelatihan PT Batulicin Bumi Bersujud mencapai 100 % (dari rencana 8 dan realisasi 8), dan Jenis Pelatihan 100 %</p> <p>5. Tahun 2022 realisasi Pelatihan PT Batulicin Bumi Bersujud mencapai 100 % (dari rencana 9 dan realisasi 9), dan Jenis Pelatihan 100 %</p> <p>6. Tahun 2023 realisasi Pelatihan PT Batulicin Bumi Bersujud mencapai 100 % (dari rencana 40 dan realisasi 40), dan Jenis Pelatihan 100%</p> <p>Berdasarkan uraian tersebut PT Batulicin Bumi Bersujud telah merealisasikan pengembangan kompetensi SDM untuk pemenuhan kompetensi dan kebutuhan promosi, untuk tahun 2018 - 2023, realisasi jenis pelatihan rata-rata sebesar 83,33 % sedang peserta mencapai 86,90 %.</p> <p>Hasil telaahan terhadap kebutuhan SDM dalam struktur organisasi PT Batulicin Bumi Bersujud masih banyak yang belum terisi/kosong (vacant), namun dari PT Batulicin Bumi Bersujud belum ada pemenuhan jabatan tersebut melalui perencanaan pengembangan kompetensi SDM.</p>
4.	Verifier 4.5.4 (Bobot : 2)	Pemenuhan hak-hak kesejahteraan karyawan
	NILAI KINERJA	: Baik / Nilai Aktual : 3 x 2 = 6
	Ringkasan Justifikasi	: Dokumen terkait dengan tunjangan kesejahteraan karyawan PT Batulicin Bumi Bersujud tercantum dalam : <ul style="list-style-type: none"> a) PP PT Batulicin Bumi Bersujud Periode tahun 2022 - 2024 Bab VI – Bab VII Pasal 9 – 23 tentang Pengupahan, Tunjangan lainnya, BPJS Ketenagakerjaan/Kesehatan, Bantuan dan Fasilitas lainnya b) SK Gubernur Kalsel Nomor : 188.44/0757/KUM/2021 tanggal 30 November 2021 tentang Penetapan UMK Kab Tanah Bumbu Tahun 2022 sebesar Rp. 2.916.894,94. c) SK Gubernur Kalsel Nomor : 188.44/0842/KUM/2022 tanggal 7 Desember 2022 tentang Penetapan UMK Kab Tanah Bumbu Tahun 2022 sebesar Rp. 3.151.028,26. d) Contoh Slip Gaji Karyawan Terendah an. NL dan IRW, upah yang diterima di atas UMK yang berlaku di Kab. Tanah Bumbu. e) Bukti Pembayaran BPJS Ketenagakerjaan bulan November 2023 sebesar Rp. 9.870.000,- dan Desember 2023 sebesar Rp.10.204.104,- (peserta 32 karyawan) dan contoh kartu peserta BPJS Ketenagakerjaan an. Napsah dan Irwanda. f) Bukti Pembayaran BPJS Kesehatan bulan November 2023 sebesar Rp. 4.714.647,- dan bulan Desember 2023 sebesar Rp. 4.714.647, dan contoh kartu BPJS Kesehatan an. Napsah dan Azwar Anas g) Kondisi Fasilitas kesejahteraan untuk karyawan di Camp PT Batulicin Bumi Bersujud KM 29 yang ada saat ini seperti : Kantor, Mess Karyawan, Sarana Ibadah, sarana olah raga dll, cukup memadai h) Di Camp PT Batulicin Bumi Bersujud tidak dilengkapi dengan Klinik perusahaan, namun ada kotak P3K dan apabila ada karyawan yang sakit di rujuk ke Klinik Permata Bunda yang ada di Desa Sungai Danau (dengan jarak 29 KM bisa ditempuh sekitar 1 jam) dapat memakai fasilitas BPJS Kesehatan



**RESUME HASIL PELAKSANAAN
PENILAIAN KINERJA PENGELOLAAN HUTAN LESTARI
F1-02.15**



		Hasil wawancara dengan wakil karyawan (an. Nurdin & Samsul Hidayat) diperoleh informasi bahwa PT Batulicin Bumi Bersujud telah merealisasikan seluruh tunjangan kesejahteraan kepada karyawannya sesuai dengan ketentuan dan peraturan yang ada. PT Batulicin Bumi Bersujud memiliki kebijakan pengupahan, tunjangan kepersertaan jaminan sosial ketengakerjaan dan fasilitas karyawan dan diterapkan seluruhnya sesuai standar yang berlaku.
Nilai Kinerja Indikator	:	(15 / 18) x 100 % = 83,33 % = BAIK
Nilai Kematangan/Bobot	:	3

5) Standar VLHH Kayu

19) Prinsip 1 :

Kepastian areal Perizinan Berusaha Pemanfaatan Hutan (PBPH) atau Hak Pengelolaan

1.	Verifier 1.1.1 .a.	:	Terdapat Dokumen legal PBPH atau hak pengelolaan
	NILAI	:	MEMENUHI
	Ringkasan Justifikasi	:	<ul style="list-style-type: none"> ➤ Terdapat perizinan usaha (SK IUPHHK-HTI) berdasarkan Surat Keputusan Menteri Kehutanan Nomor : SK. 737/Menhut-II/2013 tanggal 30 Oktober 2013 dan berlaku selama 60 (enam puluh) tahun sampai dengan tanggal 29 Oktober 2073; ➤ Terdapat Peta Lampiran SK IUPHHK-HT berupa Peta Areal Kerja Ijin Usaha Pemanfaatan Hasil Hutan Kayu pada Hutan Tanaman Industri Pada Hutan Produksi PT Batulicin Bumi Bersujud di Kabupaten Tanah Bumbu Provinsi Kalimantan Selatan Luas ± 21.970Ha Skala 1 : 100.000, yang diterbitkan tanggal 30 Oktober 2013 ditandatangani oleh Menteri Kehutanan Zulkifli Hasan; ➤ Terdapat perubahan penamaan baru/ nomenklatur dari Izin Usaha Pemanfaatan Hasil Hutan Kayu pada Hutan Tanaman Industri (IUPHHK-HTI) menjadi Perizinan Berusaha Pemanfaatan Hutan (PBPH) untuk Kegiatan Pemanfaatan Hasil Hutan Kayu Hutan Tanaman berdasarkan SK Menteri Lingkungan Hidup dan Kehutanan RI No. SK.625/MENLHK-PHPL/UHP/HPL.1/9/2021 tanggal 8 September 2021 tentang Perubahan Atas Keputusan Menteri Kehutanan Nomor : SK. 737/Menhut-II/2013 tanggal 30 Oktober 2013, tentang Pemberian Izin Usaha Pemanfaatan Hasil Hutan Kayu Pada Hutan Tanaman Industri Kepada PT Batulicin Bumi Bersujud Atas Areal Hutan Produksi seluas ± 21.970 (Dua Puluh Satu Ribu Sembilan Ratus Tujuh Puluh) Hektar di Kabupaten Tanah Bumbu, Provinsi Kalimantan Selatan; ➤ PT Batulicin Bumi Bersujud memiliki dokumen legal yang berkaitan dengan administrasi Perseroan sebagai berikut : <ul style="list-style-type: none"> a. Akta Pendirian No. 62 Tahun 2009 tanggal 23 Juni 2009 Notaris Rasfienora Ronadinihari,SH.; SK Menkumham No. AHU.48751.AH.01.01.Tahun 2009 Tanggal 09 Oktober 2009; b. Akta Perubahan Terakhir Nomor : 77 tanggal 10 November 2021 dari Notaris Cristina Dwi Utami, SH. M.H. M.Kn. dan telah didaftarkan di Kemenkumham RI dengan Daftar Perseroan Nomor No AHU-0210323.AH.01.11.TAHUN 2021 Tanggal 29 November 2021 sesuai Surat Menkumham No. AHU-AH.01.03-0479134 tanggal 29 November 2021;

		<p>c. PT BBB telah memiliki NIB dengan Nomor 0220109652399 tanggal 29 Juni 2020;</p> <p>d. NPWP atas nama PT BBB No. 02.918.559.2-731.000.</p>																		
2.	Verifier 1.1.1.b.	Penggunaan kawasan yang sah di luar kegiatan PBPH atau hak pengelolaan (N/A jika tidak ada)																		
	NILAI	: MEMENUHI																		
	Ringkasan Justifikasi	<p>Berdasarkan telaah dokumen terkait dengan kegiatan di luar kegiatan PBPH diketahui terhadap data dan informasi penggunaan kawasan yang sah di luar kegiatan PBPH pada areal PBPH PT Batulicin Bumi Bersujud yaitu terdapat 2 IPPKH pertambangan batubara atas nama PT Mandala Usaha Tambang Utama dan PT Kamikawa Gawi Sabumi, dengan rincian sebagai berikut.</p> <table border="1" style="width: 100%; border-collapse: collapse;"> <thead> <tr> <th style="text-align: center;">Nama Perusahaan</th> <th style="text-align: center;">Jenis Izin</th> <th style="text-align: center;">No. SK</th> <th style="text-align: center;">Masa Berlaku SK</th> <th style="text-align: center;">Luas (Ha)</th> <th style="text-align: center;">Keterangan</th> </tr> </thead> <tbody> <tr> <td style="text-align: center;">PT Mandala Usaha Tambang Utama</td> <td style="text-align: center;">IPPKH</td> <td style="text-align: center;">SK. Menteri Kehutanan No. SK.213/Menhut-II/2012 tgl. 3 Mei 2012</td> <td style="text-align: center;">03-05-2012 s.d 29-04-2015</td> <td style="text-align: center;">56,90</td> <td>Berada di Blok I seluruhnya dan status sudah tidak aktif dan/ atau tidak diperpanjang izinnya</td> </tr> <tr> <td style="text-align: center;">PT Kamikawa Gawi Sabumi</td> <td style="text-align: center;">IPPKH</td> <td style="text-align: center;">SK. Menteri Kehutanan No. SK.37/Menhut-II/2012 tgl. 3 Mei 2012</td> <td style="text-align: center;">30-01-2012 s.d 04-03-2017</td> <td style="text-align: center;">183,10</td> <td>Berada di Blok II seluas 168 hektar dari total luas izin yaitu 183,19 hektar dan status sudah tidak aktif dan/ atau tidak diperpanjang izinnya</td> </tr> </tbody> </table> <p>Terdapat upaya PBPH PT Batulicin Bumi Bersujud terkait adanya penggunaan kawasan di luar kegiatan PBPH yaitu telah membuat laporan hasil identifikasi eks IPPKH di Areak PBPH PT BBB dan disampaikan ke Kepala Kesatuan Pengelolaan Hutan Produksi (KPHP) Kusan di Batulicin sesuai Surat Direktur Nomor : 009/BBB/XII/2023 tanggal 9 Desember 2023.</p>	Nama Perusahaan	Jenis Izin	No. SK	Masa Berlaku SK	Luas (Ha)	Keterangan	PT Mandala Usaha Tambang Utama	IPPKH	SK. Menteri Kehutanan No. SK.213/Menhut-II/2012 tgl. 3 Mei 2012	03-05-2012 s.d 29-04-2015	56,90	Berada di Blok I seluruhnya dan status sudah tidak aktif dan/ atau tidak diperpanjang izinnya	PT Kamikawa Gawi Sabumi	IPPKH	SK. Menteri Kehutanan No. SK.37/Menhut-II/2012 tgl. 3 Mei 2012	30-01-2012 s.d 04-03-2017	183,10	Berada di Blok II seluas 168 hektar dari total luas izin yaitu 183,19 hektar dan status sudah tidak aktif dan/ atau tidak diperpanjang izinnya
Nama Perusahaan	Jenis Izin	No. SK	Masa Berlaku SK	Luas (Ha)	Keterangan															
PT Mandala Usaha Tambang Utama	IPPKH	SK. Menteri Kehutanan No. SK.213/Menhut-II/2012 tgl. 3 Mei 2012	03-05-2012 s.d 29-04-2015	56,90	Berada di Blok I seluruhnya dan status sudah tidak aktif dan/ atau tidak diperpanjang izinnya															
PT Kamikawa Gawi Sabumi	IPPKH	SK. Menteri Kehutanan No. SK.37/Menhut-II/2012 tgl. 3 Mei 2012	30-01-2012 s.d 04-03-2017	183,10	Berada di Blok II seluas 168 hektar dari total luas izin yaitu 183,19 hektar dan status sudah tidak aktif dan/ atau tidak diperpanjang izinnya															

20) Prinsip 2 :
Memenuhi sistem dan prosedur penebangan yang sah

1.	Verifier 2.1.1.a.	: Keberadaan dokumen Rencana Kerja Usaha Pemanfaatan Hutan (RKUPH/RPKH) yang sah dengan lampiran-lampirannya
	NILAI	: MEMENUHI
	Ringkasan Justifikasi	<ul style="list-style-type: none"> ➤ Terdapat dokumen Revisi RKUPHHK-HTI PT Batulicin Bumi Bersujud periode 2014-2023 yang telah disahkan sesuai SK Menteri Lingkungan Hidup dan Kehutanan No. SK.5999/MenLHK-PHPL/UHP/ HPL.1/6/2019 tanggal 28 Juni 2019 dan dilampiri peta Revisi RKUPHHK-HTI Periode Tahun 2014 - 2023 Skala 1 : 50.000; ➤ Terdapat dokumen Rencana Kerja Usaha Pemanfaatan Hutan (RKUPH) PBPH PT Batulicin Bumi Bersujud Tahun 2023 periode Tahun 2024 - 2033 yang telah disahkan berdasarkan Keputusan Menteri Lingkungan Hidup dan

		<p>Kehutanan Nomor: SK.11964/MenLHK-PHL/PUPH/HPL.1/11/2023 tanggal 9 November 2023. RKUPH dilampiri dengan Peta RKUPH Tahun 2024 - 2033 PBPH PT Batulicin Bumi Bersujud Skala 1 : 50.000 yang dibuat oleh GANISPH CANHUT (M. Khairan / No. Register : 01210016349) dan diketahui oleh Direktur Utama PT BBB (Widi Astuti) serta disetujui oleh An. Menteri Lingkungan Hidup dan Kehutanan; Plt. Direktur Jenderal Pengelolaan Hutan Lestari (Dr. Ir. Agus Justianto, M.SC / NIP. 19630807 198803 1 001). Dalam dokumen SK Penetapan RKUPH PT Batulicin Bumi Bersujud periode Tahun 2024-2033 telah ditetapkan antara lain :</p> <ol style="list-style-type: none"> a. Penataan Areal Kerja PT Batulicin Bumi Bersujud seluas 21.970 ha terdiri atas Kawasan Lindung seluas 7.725 hektar dan Areal Budidaya seluas 14.245 hektar; b. Jenis kegiatan Multiusaha Kehutanan berupa pemanfaatan hasil hutan kayu budidaya, pemanfaatan hasil hutan bukan kayu dan pemanfaatan jasa lingkungan (ekowisata, penyimpanan dan penyerapan karbon). c. Kegiatan penyiapan lahan, penanaman dan produksi, dan pemanfaatan HHBK dan pemanfaatan jasa lingkungan pada usulan RKUPH periode tahun 2024 – 2033 : <ol style="list-style-type: none"> 1) Kegiatan penyiapan lahan, penanaman dan pemeliharaan yaitu : <ul style="list-style-type: none"> • Penyiapan lahan pada areal budidaya hutan tanaman swakelola seluas 3.872 Ha dengan jenis tanaman Sengon daur 10 tahun, Durian daur 30 tahun, dan areal budidaya hutan tanaman pola agroforestry dengan penanaman jalur, kemitraan kehutanan seluas 3.064 Ha, dengan jenis Sengon daur 10 tahun, Jengkol dan Petai Daur 30 tahun dan jenis tanaman semusim berupa jagung seluas 60 Ha dengan pola tanam jalur berseling dan perbandingan setiap 1 petak (100 Ha) terdapat 98 Ha atau 98% tanaman berkayu serta 2 Ha atau 2% tanaman semusim. • Penyiapan lahan, penanaman dan pemeliharaan pada areal budidaya hutan tanaman swakelola seluas 2.580 Ha dengan jenis tanaman Balsa daur 4 tahun, dan areal budidaya hutan tanaman pola agroforestry kemitraan kehutanan seluas 2.043 Ha dengan jenis Balsa daur 4 tahun dan jenis tanaman semusim berupa jagung seluas 40 Ha dengan pola tanam jalur berseling dan perbandingan setiap 1 petak (100 Ha) terdapat 98 Ha atau 98% tanaman berkayu serta 2 Ha atau 2% tanaman semusim. 2) Rencana penebangan pada kegiatan penyiapan lahan dan produksi yaitu : <ul style="list-style-type: none"> • Rencana pemanfaatan kayu hutan alam kegiatan penyiapan lahan seluas ± 4.169 hektar dengan target produksi sebesar ± 71.540,04 m³; • Rencana pemanenan kayu hasil budidaya hutan tanaman jenis Sengon seluas ± 2.652 hektar dengan target produksi sebesar ± 265.200,00 m³; • Rencana pemanenan kayu hasil budidaya hutan tanaman jenis Balsa seluas ± 2.735 hektar dengan target produksi sebesar ± 787.680,00 m³. 3) Pemanfaatan hasil hutan bukan kayu <ul style="list-style-type: none"> • Swakelola dengan jenis hasil hutan bukan kayu berupa buah durian seluas 40 hektar, getah karet seluas 10 hektar;
--	--	--

		<ul style="list-style-type: none"> • Kemitraan kehutanan dengan jenis hasil hutan bukan kayu berupa buah Jengkol seluas 35 hektar. <p>4) Pemanfaatan Jasa Lingkungan :</p> <ul style="list-style-type: none"> • Wisata Alam terdiri dari Air Terjun dan Arung Jeram seluas 20 hektar; • Penyerapan dan penyimpanan Karbon. <p>d. Menerapkan Sistem Silvikultur Tebang Habis Permudaan Buatan atau sesuai lokasi/ tapak dan jenis tanaman yang dikembangkan.</p> <p>➤ Adapun proses penyusunan RKUPH Periode Tahun 2024 – 2033 yaitu sebagai berikut :</p> <ol style="list-style-type: none"> a. Surat Direktur Utama PT BBB No. 42/BBB/U.RKU/V/2023 tanggal 31 Mei 2023 tentang usulan RKUPH-HT Tahun 2024 – 2033 a.n. PBPH PT Batulicin Bumi Bersujud; b. Surat Direktur Pengendalian Usaha Pemanfaatan Hutan No. S.613/PUPH/RKU/HPL.1/7/2023 tanggal 17 Juli 2023 tentang Arahan Perbaikan Usulan RKUPH Tahun 2024 – 2033 PBPH-HT a.n. PT Batulicin Bumi Bersujud Provinsi Kalimantan Selatan. c. Surat Direktur Utama PT BBB No. 71/BBB-U.RKU/VIII/2023 tanggal 01 Agustus 2023 ditujukan kepada Direktorat Pengendalian Usaha Pemanfaatan Hutan Cq. Direktur Jenderal Pengelolaan Hutan Lestari perihal Penyampaian Perbaikan Usulan RKUPH PBPH-HT PT Batulicin Bumi Bersujud.
2.	Verifier 2.1.2.a.	<p>Keberadaan dokumen perencanaan jangka panjang dan jangka pendek yang disahkan oleh pejabat yang berwenang:</p> <ul style="list-style-type: none"> • RKUPH/RPKH beserta lampirannya disusun berdasarkan IHMB/ inventarisasi hutan dan dilaksanakan oleh tenaga profesional di bidang kehutanan; • RKTPh/RTT disusun berdasarkan RKUPH/RPKH dan disahkan oleh pejabat yang berwenang; • dilengkapi peta rencana penataan areal kerja yang dibuat oleh GANISPH Canhut
	NILAI	: MEMENUHI
	Ringkasan Justifikasi	<p>Dokumen RKUPH</p> <p>➤ Terdapat dokumen Revisi RKUPHHK-HTI PT Batulicin Bumi Bersujud periode 2014-2023 yang telah disahkan sesuai SK Menteri Lingkungan Hidup dan Kehutanan No. SK.5999/MenLHK-PHPL/UHP/ HPL.1/6/2019 tanggal 28 Juni 2019 dan dilampiri peta Revisi RKUPHHK-HTI Periode Tahun 2014 - 2023 Skala 1 : 50.000;</p> <p>➤ Terdapat dokumen Rencana Kerja Usaha Pemanfaatan Hutan (RKUPH) PBPH PT Batulicin Bumi Bersujud Tahun 2023 periode Tahun 2024 - 2033 yang telah disahkan berdasarkan Keputusan Menteri Lingkungan Hidup dan Kehutanan Nomor: SK.11964/MenLHK-PHL/PUPH/HPL.1/11/2023 tanggal 9 November 2023. RKUPH dilampiri dengan Peta RKUPH Tahun 2024 - 2033 PBPH PT Batulicin Bumi Bersujud Skala 1 : 50.000 yang dibuat oleh GANISPH CANHUT (M. Khairan / No. Register : 01210016349) dan diketahui oleh Direktur Utama PT BBB (Widi Astuti) serta disetujui oleh An. Menteri Lingkungan Hidup dan Kehutanan; Plt. Direktur Jenderal Pengelolaan Hutan Lestari (Dr. Ir. Agus Justianto, M.SC / NIP. 19630807 198803 1 001).</p>

		<p>Dokumen RKTPH</p> <p>Pada periode audit (September 2022 s.d Januari 2024), PT Batulicin Bumi Bersujud memiliki 3 (tiga) dokumen RKTPH yaitu :</p> <ol style="list-style-type: none"> a. Dokumen RKTPH Tahun 2022 PT Batulicin Bumi Bersujud yang disusun secara self approval melalui aplikasi SICAKAP dan disahkan oleh Direktur Utama PT Batulicin Bumi Bersujud melalui SK No. 001/SK.1/BBB//2022 tanggal 14 Januari 2022; b. Dokumen RKTPH Tahun 2023 PT Batulicin Bumi Bersujud yang disusun secara self approval melalui aplikasi SICAKAP dan disahkan oleh Direktur Utama PT Batulicin Bumi Bersujud melalui SK No. 001/SK.Dir-BBB//2023 tanggal 5 Januari 2023; c. Dokumen RKTPH Tahun 2024 PT Batulicin Bumi Bersujud yang disusun secara self approval melalui aplikasi SIPASHUT dan disahkan oleh Direktur Utama PT Batulicin Bumi Bersujud melalui SK No. 001/SK.Dir-BBB//2024 tanggal 19 Januari 2024. Adapun target RKTPH Tahun 2024 dengan rincian sebagai berikut : <ol style="list-style-type: none"> A. Penyiapan Lahan & Penanaman <table style="margin-left: 20px;"> <tr><td>- LOA</td><td>:</td><td>-</td></tr> <tr><td>- Tanah Kosong</td><td>:</td><td>-</td></tr> <tr><td>- Hutan Tanaman</td><td>:</td><td>256,03 Ha</td></tr> </table> B. Pemeliharaan <table style="margin-left: 20px;"> <tr><td>- Penyulaman</td><td>:</td><td>51,22 Ha</td></tr> <tr><td>- Penjarangan</td><td>:</td><td>-</td></tr> <tr><td>- Pendangiran/ Pemupukan</td><td>:</td><td>256,03 Ha</td></tr> <tr><td>- Pemangkasan</td><td>:</td><td>256,03 Ha</td></tr> </table> C. Pemanenan <table style="margin-left: 20px;"> <tr><td>- Luas</td><td>:</td><td>256,03 Ha</td></tr> <tr><td>- Volume</td><td>:</td><td>16.642,00 m3</td></tr> </table> <p>Peta Penataan Areal Kerja</p> <ul style="list-style-type: none"> ➤ Terdapat Peta Realisasi Penataan Areal Kerja (PAK) Tahun 2022 pada RKT 2023 yang dibuat oleh GANISPH Canhut (Hadi Susanto, ST ; No. Register : 01210016349) dan diketahui oleh Direktur Utama (Widi Astuti) dengan kelengkapan yaitu : <ol style="list-style-type: none"> a. Peta Realisasi PAK Tahun 2022 Petak B134 dengan skala 1 : 15.000; b. Peta Realisasi PAK Tahun 2022 Petak B144, B145, B146, B154, B155 dengan skala 1 : 15.000; c. Peta Realisasi PAK Tahun 2022 Petak B201, B202, B203 dengan skala 1 : 15.000; d. Peta Realisasi PAK Tahun 2022 Petak B131, B133, B143 dengan skala 1 : 15.000. ➤ Terdapat Peta Realisasi Penataan Areal Kerja (PAK) Tahun 2023 pada RKT 2024 dengan skala 1 : 2.500 yang dibuat oleh GANISPH Canhut (M. Khairan 	- LOA	:	-	- Tanah Kosong	:	-	- Hutan Tanaman	:	256,03 Ha	- Penyulaman	:	51,22 Ha	- Penjarangan	:	-	- Pendangiran/ Pemupukan	:	256,03 Ha	- Pemangkasan	:	256,03 Ha	- Luas	:	256,03 Ha	- Volume	:	16.642,00 m3
- LOA	:	-																											
- Tanah Kosong	:	-																											
- Hutan Tanaman	:	256,03 Ha																											
- Penyulaman	:	51,22 Ha																											
- Penjarangan	:	-																											
- Pendangiran/ Pemupukan	:	256,03 Ha																											
- Pemangkasan	:	256,03 Ha																											
- Luas	:	256,03 Ha																											
- Volume	:	16.642,00 m3																											



**RESUME HASIL PELAKSANAAN
PENILAIAN KINERJA PENGELOLAAN HUTAN LESTARI
F1-02.15**



			; No. Register : 01230006216) dan diketahui oleh Direktur Utama (Widi Astuti), meliputi Petak A0113, A0124, A0132, A0134, A1042, A0136, A0143, B0111, B0114, B0113.
3.	Verifier 2.2.1.a.	:	Hasil inventarisasi potensi yang telah dituangkan ke dalam Laporan Hasil Cruising (LHC)
	NILAI	:	MEMENUHI
	Ringkasan Justifikasi	:	<p>Tersedia dokumen Laporan Hasil Cruising (LHC) periode audit, yaitu sbb :</p> <p>A. LHC Tahun 2022 RKT 2023</p> <ul style="list-style-type: none"> - LHC Tahun 2022 RKT 2023 dengan intensitas 100% di lokasi Petak B-144 dengan luas 62,76 hektar dengan potensi kayu tumbuh alami, dengan kelengkapan sebagai berikut : <ul style="list-style-type: none"> a. Tally sheet LHC berisi informasi nomor barcode, jenis pohon, diameter, tinggi, volume, koordinat pohon dan jalur cruising; b. Rekapitulasi Laporan Hasil Cruising (RLHC) dengan total potensi yaitu sebanyak 2.721 batang dan volume 1.076,65 m³ dengan rincian sebagai berikut: <ul style="list-style-type: none"> 1) KBK : 637 batang ; volume 60,38 m³; 2) KBS : 1.457 batang ; volume 385,00 m³; 3) KBB : 627 batang ; volume 631,27 m³ c. Peta Sebaran ITSP Tahun 2022 Petak B-144 seluas 62,76 hektar dengan skala 1 : 6.227. - Berdasarkan uji petik di lapangan secara sampling pada Blok Rencana Pemanfaatan Kayu Hutan Alam dijumpai penandaan cruising yaitu berupa 1) label jalur crusing; 2) label id barcode diantaranya barcode nomor 1812A20BABB000000000057760, 1812A20BABB000000000057641, 1812A20BABB000000000057642. <p>B. PHI Tahun 2023 RKT 2024</p> <ul style="list-style-type: none"> - Pre Harvest Inventory (PHI) Tahun 2023 RKT 2024 dengan intensitas 5% di lokasi 10 Petak (A0142, A0134, A0113, A0132, A0124, A0136, A0143, B0113, B0114 dan B0111) dengan total luas 256,03 hektar dengan potensi kayu tanaman, dengan kelengkapan sebagai berikut: <ul style="list-style-type: none"> a. Tally sheet PHI berisi informasi nama jenis, diameter, tinggi dan volume; b. Rekapitulasi PHI dengan intensitas 5%, total potensi yaitu sebanyak 5.194 batang dan volume 832,66 m³ dengan rincian sebagai berikut: <ul style="list-style-type: none"> 1) KBK : 4.286 batang ; volume 488,78 m³; 2) KBS : 838 batang ; volume 279,87 m³; 3) KBB : 70 batang ; volume 832,66 m³ c. Terdapat Peta PHI RKT Tahun 2024 yang dibuat oleh GANISPH Canhut atas nama M. Khairan dengan Nomor Register 01230006216 dan diketahui oleh Direktur Utama (Widi Astuti). - Dijumpai penandaan pada lokasi PHI pada Petak A0113, Petak A0124, Petak A0132, Petak B0111 yaitu berupa label merah berisi Nomor Petak, jalur, petak ukur dan nomor pohon.
4.	Verifier 2.2.1.b.	:	Peta kerja atau peta RKT/RTT yang dibuat dan disahkan telah mencakup areal yang boleh ditebang dan/ atau tidak boleh ditebang dan bukti implementasinya di lapangan
	NILAI	:	MEMENUHI
	Ringkasan Justifikasi	:	Dapat diverifikasi areal tidak boleh ditebang pada PBPH PT Batulicin Bumi Bersujud, berupa Lampiran Peta RKT/RTT Tahun 2022, RKT/RTT Tahun 2023 dan RKT/RTT Tahun 2024 skala 1 : 50.000 memuat areal yang tidak boleh ditebang

			<p>beserta areal yang ditetapkan sebagai kawasan lindung yaitu Buffer Zone Hutan Lindung, KPSL, KPPN, Sempadan Sungai.</p> <p>Berdasarkan hasil uji petik di lapangan, terkait penataan batas kawasan dilindungi, dijumpai penandaan batas yaitu :</p> <ol style="list-style-type: none"> a. Tanda batas Sempadan Sungai Mewe di Blok RKT Tahun 2023 berupa plang/ sign board dan cat merah polet 2 (arah depan belakang pada pohon) dan berada pada koordinat S 3° 36' 8" dan E 115° 20' 23"; b. Tanda batas Sempadan Sungai Aritan di Blok RKT Tahun 2023 berupa plang/ sign board dan cat merah polet 2 (arah depan belakang pada pohon) dan berada pada koordinat S 3° 35' 42" dan E 115° 18' 33". c. Tanda batas Sempadan Sungai Tandui di Blok RKT Tahun 2023 berupa plang/ sign board dan cat merah polet 2 (arah depan belakang pada pohon) dan berada pada koordinat S 3° 37' 34,147" dan E 115° 20' 14,652".
5.	Verifier 2.2.1.c.	:	<p>Penandaan lokasi blok tebangkan/ blok RKTPH/petak RTT yang jelas di peta dan terbukti di lapangan</p>
	NILAI	:	MEMENUHI
	Ringkasan Justifikasi	:	<p>PT Batulicin Bumi Bersujud memiliki lampiran Peta RKTPH Tahun 2022, RKTPH Tahun 2023 dan RKTPH Tahun 2024 dengan skala 1 : 50.000 yang telah memuat/ menggambarkan lokasi Blok dan petak yaitu a) Penyiapan lahan, penanaman dan pemeliharaan; b) Pemanfaatan kayu hutan alam dan c) ITSP, dimana petak-petak tersebut diarsir dengan jelas.</p> <p>Berdasarkan hasil uji petik di lapangan dijumpai adanya penandaan pada lokasi Blok dan Petak RKT yang terbukti kebenarannya di lapangan, diantaranya sebagai berikut :</p> <ol style="list-style-type: none"> a. Batas Blok Penanaman RKTPH Tahun 2023 pada Petak B134 ditandai dengan papan nama dan patok pipa paralon berada pada koordinat S 3° 37' 28" E 115° 20' 25" ; b. Batas Blok Pemanfaatan Kayu Alam RKTPH Tahun 2023 pada Petak B144 ditandai dengan plang/ sign board, patok pipa paralon dan cat merah polet 2 (arah depan belakang pada pohon) berada pada koordinat S 3° 36' 8" E 115° 20' 23" ; c. Batas Blok Pemanenan RKTPH Tahun 2024 pada Petak A0124 ditandai dengan plang/ sign board, patok pipa paralon dan cat merah polet 2 (arah depan belakang pada pohon) berada pada koordinat S 3° 36' 43" E 115° 17' 17" ; d. Batas Blok Pemanenan RKTPH Tahun 2024 pada Petak A0132 ditandai dengan patok pipa paralon dan cat merah polet 2 (arah depan belakang pada pohon) berada pada koordinat S 3° 36' 43" E 115° 16' 55". e. Batas Blok Pemeliharaan Tanaman RKTPH Tahun 2023 pada Petak A0233 ditandai dengan patok pipa paralon dan cat merah polet 2 (arah depan belakang pada pohon) berada pada koordinat S 3° 36' 21" E 115° 17' 35" dan S 3° 36' 33" E 115° 17' 49".
6.	Verifier 2.2.1.d.	:	<p>Kesesuaian volume dan lokasi pemanfaatan kayu yang tumbuh alami pada areal penyiapan lahan yang diizinkan untuk pembangunan budidaya tanaman</p>
	NILAI	:	MEMENUHI
	Ringkasan Justifikasi	:	<p>Pada rentang waktu audit PT BBB memiliki rencana penyiapan lahan untuk pembangunan budidaya tanaman di lokasi LOA yang masih terdapat potensi kayu tumbuh alami, dengan rincian sebagai berikut :</p>

No	Tahun RKT	Rencana		Realisasi		Keterangan
		Luas (Ha)	Volume (M3)	Luas (Ha)	Volume (M3)	
1	2022	-	-	-	-	Tidak ada rencana pemanfaatan kayu tumbuh alami
2	2023	62,76	1.076,65	-	-	Petak B-144
3.	2024	-	-	-	-	Tidak ada rencana pemanfaatan kayu tumbuh alami

Berdasarkan tabel diatas terdapat rencana pemanfaatan kayu tumbuh alami untuk penyiapan lahan pada RKT Tahun 2023, namun tidak terdapat realisasi kegiatan pemanfaatan kayu tumbuh alami sampai dengan berakhirnya periode RKT Tahun 2023, sedangkan pada RKT Tahun 2022 dan RKT Tahun 2024 tidak terdapat rencana pemanfaatan kayu tumbuh alami untuk penyiapan lahan.

Berdasarkan pemeriksaan lapangan pada lokasi pemanfaatan kayu tumbuh alami di Blok RKT Tahun 2023 pada Petak B-144 koordinat S 3° 36' 8" E 115° 20' 23" tidak terdapat kegiatan penebangan di lokasi tersebut dan lokasi tersebut telah sesuai dengan Peta RKT Tahun 2023. Dengan demikian diverifikasi PT BBB memiliki rencana pemanfaatan kayu tumbuh alami untuk penyiapan lahan yang diizinkan sesuai RKT Tahun 2023 yaitu pada Petak B-144, namun demikian belum terdapat realisasi volume pemanfaatan kayu tumbuh alami dikarenakan tidak adanya kegiatan penebangan di lokasi tersebut.

21) Prinsip 3 :
Keabsahan produksi dan peredaran hasil hutan kayu

1.	Verifier 3.1.1.	:	Dokumen LHP dibuat oleh petugas yang berwenang																										
	NILAI	:	MEMENUHI																										
	Ringkasan Justifikasi	:	<p>➤ Pada periode audit (September 2022 s.d Januari 2024), PT Batulicin Bumi Bersujud belum terdapat kegiatan panen kayu tanaman maupun panen kayu tumbuh alami (penyiapan lahan), sehingga belum terdapat penerbitan Buku Ukur dan LHP, dengan rincian sebagai berikut :</p> <table border="1" style="width: 100%; border-collapse: collapse; margin: 10px 0;"> <thead> <tr> <th rowspan="2">No.</th> <th rowspan="2">Tahun RKT</th> <th colspan="2">Target (m³)</th> <th rowspan="2">Buku Ukur</th> <th rowspan="2">LHP</th> </tr> <tr> <th>Panen Kayu Tumbuh Alami</th> <th>Panen Kayu Hutan Tanaman</th> </tr> </thead> <tbody> <tr> <td style="text-align: center;">1</td> <td style="text-align: center;">2022</td> <td style="text-align: center;">-</td> <td style="text-align: center;">-</td> <td style="text-align: center;">Nihil</td> <td style="text-align: center;">Nihil</td> </tr> <tr> <td style="text-align: center;">2</td> <td style="text-align: center;">2023</td> <td style="text-align: center;">1.0076,65</td> <td style="text-align: center;">-</td> <td style="text-align: center;">Nihil</td> <td style="text-align: center;">Nihil</td> </tr> <tr> <td style="text-align: center;">3</td> <td style="text-align: center;">2024</td> <td style="text-align: center;">-</td> <td style="text-align: center;">16.642,00</td> <td style="text-align: center;">Nihil</td> <td style="text-align: center;">Nihil</td> </tr> </tbody> </table>	No.	Tahun RKT	Target (m ³)		Buku Ukur	LHP	Panen Kayu Tumbuh Alami	Panen Kayu Hutan Tanaman	1	2022	-	-	Nihil	Nihil	2	2023	1.0076,65	-	Nihil	Nihil	3	2024	-	16.642,00	Nihil	Nihil
No.	Tahun RKT	Target (m ³)				Buku Ukur	LHP																						
		Panen Kayu Tumbuh Alami	Panen Kayu Hutan Tanaman																										
1	2022	-	-	Nihil	Nihil																								
2	2023	1.0076,65	-	Nihil	Nihil																								
3	2024	-	16.642,00	Nihil	Nihil																								



**RESUME HASIL PELAKSANAAN
PENILAIAN KINERJA PENGELOLAAN HUTAN LESTARI
F1-02.15**





		<ul style="list-style-type: none"> ➤ Adapun penerbitan LHP terakhir yaitu periode tahun 2021 pada Blok RKT Tahun 2021 yaitu sebanyak 29 set LHP dengan total 636 batang dan volume 392,62 m3. LHP diterbitkan oleh GANISPH PKB atas nama Aserianto dengan No. Register 04210007829. Diverifikasi pembuatan LHP pada periode RKT Tahun 2021 telah sesuai dengan Buku Ukur yang dibuat yaitu pada periode bulan yang sama pada saat penerbitan LHP. ➤ Selanjutnya petugas pembuat LHP pada tahun 2024 yang sudah terupload di SIPUHH yaitu GANISPH PKB atas nama Aserianto dengan No. Register : 23230007829 berdasarkan SK Persetujuan Penugasan GANISPH No. 090823023 tanggal 17 Agustus 2023 dan SK Penempatan GANISPH No. 097444682934 tanggal 23 Januari 2024. ➤ Hasil pemeriksaan lapangan terhadap sarana dan prasarana SIPUHH yang berada di lokasi PBPH PT Batulicin Bumi Bersujud yaitu dijumpai diantaranya: <ul style="list-style-type: none"> a. Petugas operator SIPUHH atas nama M. Khairan, yang ditunjuk oleh Direktur Utama; Widi Astuti berdasarkan SK No. 6/SK.BBB-SIM/II/2024 Tanggal 5 Januari 2024. b. Printer dokumen, printer barcode, dan jaringan internet telkom (wifi) yang berada di Kantor PT BBB. ➤ Berdasarkan hasil pemeriksaan lapangan di TPn dan TPK Hutan tidak dijumpai adanya stock kayu di lapangan dan/ atau tidak dijumpai stock kayu yang tidak di LHP-kan. Tidak terdapat stock kayu atas LHP tahun 2021 di TPn dan TPK Hutan, dikarenakan seluruh kayu telah terangkut dan/ atau terjual ke industri lokal.
2.	Verifier 3.1.2.	Seluruh hasil hutan kayu pada setiap simpul peredaran telah dilindungi dokumen angkutan yang sah.
	NILAI	: MEMENUHI
	Ringkasan Justifikasi	<ul style="list-style-type: none"> ➤ PT Batulicin Bumi Bersujud telah menetapkan simpul peredaran hasil hutan kayu di areal PBPH PT Batulicin Bumi Bersujud yaitu lokasi TPn dan TPK Hutan, yang telah disahkan oleh Direktur Utama PT BBB berdasarkan SK No. 017/SK.Dir.BBB/II/2024 Tanggal 8 Februari 2024. ➤ Pada rentang waktu audit (s.d 22 Februari 2024), PT Batulicin Bumi Bersujud belum terdapat penerbitan LHP, sehingga belum terdapat kegiatan pengangkutan kayu yang dilindungi dengan dokumen angkutan yaitu SKSHHK. Namun demikian PT BBB dinilai telah memiliki kompetensi dalam hal penerbitan dokumen SKSHHK, yaitu sebagai berikut : <ul style="list-style-type: none"> a. Telah memiliki Akun SIPUHH yang berstatus aktif; b. Telah memiliki Operator SIPUHH; c. Telah memiliki GANISPH PKB atas nama Toni Irawan dengan Register No. 23230008426 sebagai Penerbit SKSHHK berdasarkan SK Penempatan GANISPH yang diterbitkan melalui SIGANISHUT dan ditandatangani secara elektronik oleh Direktur Utama PT BBB (Widi Astuti) dengan No. 091396374484 tanggal 23 Januari 2024. d. Telah memiliki printer dokumen dan printer barcode. ➤ Dalam hal PT Batulicin Bumi Bersujud telah melakukan penerbitan dokumen SKSHHK, akan diverifikasi pada periode audit penilikan. ➤ Penerbitan SKSHHK terakhir pada tahun 2021 yaitu dari TPK Hutan menuju ke Industri dengan total SKSHHK sejumlah 68 set yaitu sebanyak 636 batang dan volume 392,62 m3. SKSHHK pada periode tersebut diterbitkan oleh GANISPH PKB atas nama Ali Maksum dengan No. Register : 04210007493. ➤ Selanjutnya dilakukan uji petik sebanyak 3 set terhadap dokumen angkutan (SKSHHK) yang diterbitkan dengan dokumen jual beli/ invoice penjualan kayu pada periode tahun 2021 yaitu sebagai berikut :



**RESUME HASIL PELAKSANAAN
PENILAIAN KINERJA PENGELOLAAN HUTAN LESTARI
F1-02.15**



		<p>a. Dokumen SKSHHK No. KB.B.8315361 tanggal 29 April 2021 dengan volume 6,52 m3 dan tujuan penerima UD Dua Group, telah sesuai dengan BA Invoice No. 01/Prod.Ky/BBB-DGR/BAI/IV/2021 tanggal 30 April 2021;</p> <p>b. Dokumen SKSHHK No. KB.B.8237522 tanggal 14 April 2021 dengan volume 6,55 m3 dan tujuan penerima UD Alastika Makmur, telah sesuai dengan BA Invoice No. 01/Prod.Ky/BBB-AM/BAI/IV/2021 tanggal 20 April 2021;</p> <p>c. Dokumen SKSHHK No. KB.B.8171451 tanggal 1 April 2021 dengan volume 5,45 m3 dan tujuan penerima UD Kovet Angkatan 45 Mekar Sari, telah sesuai dengan Invoice No. 01/Prod.Ky/BBB-KVT/BAI/IV/2021 tanggal 10 April 2021.</p>
3.	Verifier 3.1.3.	Tanda-tanda PUHH/ <i>barcode</i> pada hasil hutan dari pemegang PBPH atau Hak Pengelolaan dapat dilakukan lacak balak
	NILAI	: MEMENUHI
	Ringkasan Justifikasi	<p>Pada periode audit (September 2022 s.d Januari 2024) tidak terdapat kegiatan panen kayu tanaman maupun panen kayu tumbuh alami, sehingga tidak dijumpai tanda-tanda PUHH.</p> <p>Adapun tanda - tanda PUHH pada hasil hutan mengacu pada hasil penilaian sebelumnya (Penilikan Ke-4), dengan penandaan kayu pada bontos kayu, antara lain sebagai berikut:</p> <p>a) Penandaan dengan barcode warna putih pada setiap bontos kayu.</p> <p>b) Penandaan dengan Crayon memuat informasi Nomor Urut Produksi, dan ukuran kayu.</p> <p>Penandaan label <i>ID-barcode</i> pada bontos kayu bisa dibaca dengan barcode scanner, dan tanda-tanda PUHH/ <i>barcode</i> telah dapat ditelusuri asal usul kayu sampai ke petak terbang kayu berdasarkan hasil uji petik penelusuran kayu melalui SIPUHH dan penelusurannya di Petak C262, C273, C214 lokasi pemanfaatan kayu pada RKTTPH Tahun 2021. Dengan demikian hasil produksi PT Batulicin Bumi Bersujud dapat ditelusuri asal usulnya mulai dari Petak Terbang, dokumen LHP, dokumen SKSHHK dari TPK Hutan menuju industri kayu primer.</p>
4.	Verifier 3.2.1.	Dokumen kode <i>billing</i> , DR dan/atau PSDH telah diterbitkan dan dibayar lunas
	NILAI	: MEMENUHI
	Ringkasan Justifikasi	<ul style="list-style-type: none"> ➤ Pada periode audit (September 2022 s.d Januari 2024) PT Batulicin Bumi Bersujud belum terdapat penerbitan LHP pada panen kayu tanaman maupun panen kayu tumbuh alami, sehingga belum terdapat Billing tagihan PNPB atas DR dan PSDH. Namun demikian PT BBB dinilai telah memiliki kompetensi dalam hal penerbitan dokumen LHP dan Billing PNPB DR dan PSDH, yaitu sebagai berikut : <ul style="list-style-type: none"> a. Telah memiliki Akun SIPUHH yang berstatus aktif; b. Telah memiliki Akun PNPB yang berstatus aktif; c. Telah memiliki operator SIPUHH dan PNPB. ➤ Dalam hal PT Batulicin Bumi Bersujud telah terdapat penerbitan Billing PNPB DR dan PSDH, akan diverifikasi pada periode audit penilikan. ➤ Adapun penerbitan kode billing DR PSDH mengacu pada penilaian sebelumnya (Penilikan ke-4) yaitu kode billing DR PSDH pada LHP RKT Tahun 2021, dengan total tagihan DR sebesar US\$ 2.693,25 dan total tagihan PSDH sebesar Rp. 14.630.160. Atas tagihan DR dan PSDH sesuai kode billing tersebut, PT Batulicin Bumi Bersujud telah melakukan pembayaran sesuai dengan NTPN yang diterbitkan melalui SIPNPB. ➤ Pemeriksaan pada SIPUHH dan SI PNPB PT Batulicin Bumi Bersujud, diverifikasi bahwa seluruh LHP pada periode tahun 2021 yang dibuat telah dibayarkan sesuai kewajiban dengan status “lunas” sampai pada saat audit dilaksanakan dan tidak terdapat tunggakan PNPB.

 Trustindo Certification	RESUME HASIL PELAKSANAAN PENILAIAN KINERJA PENGELOLAAN HUTAN LESTARI F1-02.15	 Komite Akreditasi Nasional LPVI-017-IDN
---	--	--

5.	Verifier 3.3.1.	Tanda SVLK yang dibubuhkan sesuai ketentuan (<i>Not Applicable</i> untuk sertifikasi awal)
	NILAI	: MEMENUHI
	Ringkasan Justifikasi	<p>PT Batulicin Bumi Bersujud telah memiliki Sertifikat Pengelolaan Hutan Lestari (S-PHL) dengan Nomor 024.SPHPL.019-IDN dan Perjanjian Sub Lisensi penggunaan tanda SVLK yang dikeluarkan oleh LPVI PT Trustindo Prima Karya dengan Nomor : 19/SL-SVLK/017/BBB/6.2023 ; 008/PST/BBB-TPK/VIII/2023 tanggal 27 Juni 2023. Diverifikasi Sertifikat PHL PT Batulicin Bumi Bersujud Revisi ke-2 tanggal 4 Oktober 2022 dengan Predikat SEDANG dan masa berlaku dari tanggal 13 April 2018 s.d. 12 April 2024.</p> <p>Pada periode audit tidak terdapat penerbitan dokumen SKSHHK, sehingga tidak bisa dijumpai tanda SVLK Indonesia pada dokumen SKSHHK maupun pada id barcode yang dipasang pada bontos kayu atas hasil hutan. Tanda SVLK Indonesia akan diverifikasi pada saat periode Surveillance/ Penilikan dan/ atau pada saat adanya penerbitan dokumen SKSHHK.</p>

22) Prinsip 4 :



Pemenuhan aspek lingkungan dan sosial yang terkait dengan penebangan

1.	Verifier 4.1.1.	: Keberadaan Dokumen AMDAL dan perubahannya
	NILAI	: MEMENUHI
	Ringkasan Justifikasi	<p>Pada periode audit Resertifikasi S-PHL tidak terdapat perubahan AMDAL dengan kondisi sebagai berikut:</p> <ol style="list-style-type: none"> 1. Terdapat dokumen Kerangka Acuan Analisis Dampak Lingkungan (KA-ANDAL) atas nama PT Batulicin Bumi Bersujud untuk areal konsesi seluas 30.930 Ha di desa Bukit Baru Kecamatan Satui Kabupaten Tanah Bumbu Kalimantan Selatan. Dokumen KA-ANDAL ini telah mendapatkan pengesahan berdasarkan SK Kepala Badan Lingkungan Hidup Daerah (BLHD) Provinsi Kalimantan Selatan Nomor: 388.46/025/BLHD/2011 tanggal 21 September 2011. 2. Terdapat lembar dokumen Surat Keputusan Kepala Badan Lingkungan Hidup Daerah (BLHD) Provinsi Kalimantan Selatan Nomor: 388.46/025/BLHD/2011 tanggal 21 September 2011 tentang Kesepakatan Kerangka Acuan Analisis Dampak Lingkungan Hidup (KA-ANDAL) pada Kegiatan Ijin Usaha Pemanfaatan Hasil Hutan Kayu Pada Hutan Tanaman Industri Dalam Hutan Tanaman, Luas Konsesi 30.390 Ha. oleh PT Batulicin Bumi Bersujud di Desa Bukit Baru Kecamatan Satui Kabupaten Tanah Bumbu Provinsi Kalimantan Selatan. 3. Terdapat dokumen AMDAL, yang terdiri atas dokumen Ringkasan Eksekutif, dokumen Laporan Utama ANDAL, dokumen Rencana Pengelolaan Lingkungan (RKL) serta dokumen Rencana Pemantauan Lingkungan (RPL) atas nama PT Batulicin Bumi Bersujud, IUPHHK-HTI dalam Hutan Tanaman luas konsesi seluas 30.930 Ha di desa Bukit Baru Kecamatan Satui Kabupaten Tanah Bumbu Kalimantan Selatan. Dokumen tersebut telah disahkan berdasarkan SK Gubernur Provinsi Kalimantan Selatan Nomor: 188.44/0591/KUM/2011 tanggal 16 November 2011. 4. Terdapat lembar dokumen SK Gubernur Provinsi Kalimantan Selatan Nomor: 188.44/0591/KUM/ 2011 tanggal 16 November 2011. <p>Secara ringkas, proses penyusunan Dokumen Lingkungan yang dimiliki oleh PT Batulicin Bumi Bersujud berdasarkan hasil penelusuran dokumen dapat diuraikan sebagai berikut :</p>

		<ol style="list-style-type: none"> 1. Perintah penyusunan dokumen Amdal PT Batulicin Bumi Bersujud diawali dengan dikeluarkannya Surat Perintah Pertama (SP-1) dari Kementerian Kehutanan tentang penyusunan dokumen Analisis Mengenai Dampak Lingkungan (AMDAL). Dasar penerbitan SP-1 adalah surat yang disampaikan oleh PT Batulicin Bumi Bersujud Nomor. 05/BBB/XII/2010 tanggal 31 Desember 2010 dan surat Nomor. 01/BBB/I/2011 tanggal 17 Januari 2011 perihal Permohonan Izin Usaha Pemanfaatan Hasil Hutan Kayu pada Hutan Tanaman Industri dalam Hutan Tanaman pada Hutan Produksi (IUPHHK-HTI) seluas ± 31.350 Ha yang terletak di Kabupaten Tanah Bumbu Provinsi Kalimantan Selatan. Surat Perintah Pertama (SP-1) diterbitkan oleh Kementerian Kehutanan dengan Nomor: S.390/Menhut-VI/BUHT/2011 tanggal 17 Juni 2011. Surat SP-1 ditandatangani oleh a.n. Menteri Kehutanan, Direktur Jenderal Bina Usaha Kehutanan: Imam Santoso NIP. 19530922 198203 1 001. 2. Terdapat dokumen surat Keterangan Kesesuaian Ruang Rencana Lokasi Kegiatan IUPHHK-HTI An. PT Batulicin Bumi Bersujud di Kabupaten Tanah Bumbu Provinsi Kalimantan Selatan. Surat keterangan atau Rekomendasi ini dikeluarkan oleh Kantor Sekretariat Daerah Provinsi Kalimantan Selatan dengan Nomor: 522/01307/Eko tanggal 5 September 2011. Surat ditujukan kepada Komisi AMDAL Provinsi Kalimantan Selatan. Surat keterangan atau Rekomendasi ini ditandatangani untuk atas nama Gubernur Kalimantan Selatan, Sekretaris Daerah; H.M. Muchlis Gafuri, NIP. 19520430 197903 1 002. 3. Terdapat dokumen Berita Acara Sosialisasi dan Konsultasi Publik IUPHHK-HTI PT Batulicin Bumi Bersujud yang dibuat pada hari Senin, tanggal 7 Maret 2010 yang dilaksanakan di Desa Bukit Baru Kecamatan Satui Kabupaten Tanah Bumbu. Berita Acara ditanda tangani oleh Kepala Desa Bukit Baru: Saprani dan perwakilan PT Batulicin Bumi Bersujud; Rois Sunandar, S.E. Dokumen Berita Acara dilampiri dengan daftar absen peserta yang hadir dalam acara tersebut sejumlah 30 orang. 4. Terdapat lembar dokumen Sertifikasi Tanda Registrasi Kompetensi Lembaga Penyedia Jasa Penyusunan Dokumen Amdal atas nama PT Borneo Alam Jaya yang selanjutnya ditujuk sebagai Konsultan pelaksana penyusunan dokumen AMDAL PT Batulicin Bumi Bersujud.
2.	Verifier 4.1.2.a.	Keberadaan dokumen RKL dan RPL serta perubahannya
	NILAI	: MEMENUHI
	Ringkasan Justifikasi	<p>Berdasarkan hasil verifikasi dokumen pada periode audit Resertifikasi S-PHL, diketahui bahwa dokumen RKL dan RPL pada PBPB PT Batulicin Bumi Bersujud tidak mengalami perubahan (seperti dokumen AMDAL), dengan uraian sebagai berikut:</p> <ul style="list-style-type: none"> ➤ PT Batulicin Bumi Bersujud telah memiliki dokumen seperti yang dipersyaratkan dalam verifier 4.1.2.a. yaitu adanya dokumen Rencana Pengelolaan Lingkungan (RKL) atas nama PT Batulicin Bumi Bersujud untuk areal konsesi seluas 30.930 Ha di desa Bukit Baru Kecamatan Satui Kabupaten Tanah Bumbu Kalimantan Selatan. Dokumen RKL ini menjadi satu bagian yang tak terpisahkan dari Dokumen Amdal yang tela disusun oleh PT Batulicin Bumi Bersujud. Seperti halnya dengan dokumen Amdal, maka dokumen RKL ini secara otomatis juga telah mendapatkan pengesahan berdasarkan SK Gubernur Provinsi Kalimantan Selatan Nomor: 188.44/0591/KUM/2011 tanggal 16 November 2011. ➤ Menjadi kelengkapan dokumen RKL, terdapat surat pernyataan kesanggupan melaksanakan RKL seperti yang tertuang dalam dokumen RKL yang dibuat.

		<p>Pernyataan dibuat diatas materai bernilai enam ribu yang ditandatangani oleh Direktur Utama PT Batulicin Bumi Bersujud, Rois Sunandar.</p> <ul style="list-style-type: none"> ➤ Terdapat dokumen Rencana Pemantauan Lingkungan (RPL) atas nama PT Batulicin Bumi Bersujud yang juga telah mendapatkan pengesahan berdasarkan SK Gubernur Provinsi Kalimantan Selatan Nomor: 188.44/0591/KUM/2011 tanggal 16 November 2011. ➤ Terdapat surat pernyataan kesanggupan melaksanakan RPL seperti yang tertuang dalam dokumen RPL yang dibuat di atas materai yang ditandatangani oleh Direktur Utama PT BBB, Rois Sunandar. ➤ Dalam Matrik RKL IUPHHK-HT PT Batulicin Bumi Bersujud, tertulis jenis dampak penting yang akan dikelola/dikendalikan/ditanggulangi adalah : <ol style="list-style-type: none"> 1. Fisik Kimia : Iklim Mikro, Kualitas Udara, Kebisingan, Lahan dan Ruang, Tanah, Hidrologi, Kualitas Air, Lalu Lintas/Transportasi. 2. Biologi : Flora Darat, Fauna Darat/Satwa Liar dan Biota Air. 3. Sosekbud : Kependudukan, Sosial Ekonomi, Persepsi dan Sikap masyarakat serta Kesehatan Masyarakat. ➤ Sedangkan dalam dokumen RPL, didalam Matrik RPL IUPHHK-HTI PT Batulicin Bumi Bersujud, jenis dampak penting dipantau adalah : <ol style="list-style-type: none"> 1. Fisik Kimia : Iklim Mikro, Kualitas Udara, Kebisingan, Lahan dan Ruang, Tanah, Pembukaan Wilayah Hutan, Kualitas Air serta Lalu Lintas/Transportasi. 2. Biologi : Flora Darat, Fauna Darat/Satwa Liar dan Biota Air. 3. Sosekbud : Kependudukan, Sosial Ekonomi, Sosial Budaya, Persepsi dan Sikap masyarakat serta Kesehatan Masyarakat.
3.	Verifier 4.1.2.b.	Bukti pelaksanaan pengelolaan dan pemantauan dampak penting aspek fisik-kimia, biologi dan sosial yang sudah dilaporkan kepada instansi terkait sesuai dengan matrik
	NILAI	: MEMENUHI
	Ringkasan Justifikasi	<ul style="list-style-type: none"> ➤ PT Batulicin Bumi Bersujud telah membuat Laporan Pelaksanaan Pengelolaan dan Pemantauan Lingkungan rutin setiap 6 bulan sekali dan selama periode audit laporan yang tersedia Laporan Pelaksanaan Pengelolaan dan Pemantauan Lingkungan Semester II tahun 2022, Semester I & II tahun 2023. ➤ Laporan pelaksanaan Pengelolaan dan Pemantauan Lingkungan (RKL-RPL) telah disampaikan kepada instansi terkait sesuai dengan bukti pengiriman/ penerimaan dokumen laporan sebagai berikut : <ol style="list-style-type: none"> a. Laporan pelaksanaan Pengelolaan dan Pemantauan Lingkungan Semester II tahun 2022 telah disampaikan kepada Kepala Dinas Lingkungan Hidup Kabupaten Tanah Bumbu sesuai surat pengantar No. 004/HO/BBB-ADM/III/2023 tanggal 2 Maret 2023 dan telah diterima tanggal 3 Maret 2023. b. Laporan pelaksanaan Pengelolaan dan Pemantauan Lingkungan Semester I tahun 2023 telah disampaikan kepada Kepala Dinas Lingkungan Hidup Provinsi Kalimantan Selatan sesuai surat pengantar No. 007/HO/BBB-ADM/VIII/2023 tanggal 24 Agustus 2023 dan telah diterima tanggal 2 September 2023. c. Laporan pelaksanaan Pengelolaan dan Pemantauan Lingkungan Semester II tahun 2023 telah disampaikan kepada Kepala Dinas Lingkungan Hidup Kabupaten Tanah Bumbu sesuai surat pengantar No. 001/HO/BBB-ADM/II/2024 tanggal 12 Februari 2024 dan telah diterima tanggal 12 Februari 2024.

		<ul style="list-style-type: none"> ➤ PT Batulicin Bumi Bersujud telah membentuk Regu Karhutla melalui SK Direktur Utama PT BBB No. 005/SK-BBB/III/2023 tanggal 3 Maret 2023. Diverifikasi regu inti karhutla berjumlah 2 Regu Inti dengan jumlah 30 personil, 1 regu terdiri dari 1 kepala regu dan 14 anggota. Personil Regu Inti yang memiliki sertifikat pelatihan baru 2 personil dari total 30 personil yaitu atas nama Yulianto dan Zainal Abidin. ➤ Selama periode audit terdapat bukti pelaksanaan pengelolaan dan pemantauan dampak penting aspek fisik- kimia, biologi dan sosial yang dijumpai di lapangan yaitu berupa : <ul style="list-style-type: none"> a. Kegiatan pengeloaan berupa penandaan batas pada Kawasan lindung Sempadan Sungai Mewe, Sempadan Sungai Aritan dan Sempadan Sungai Tandui yang berada di Blok RKT 2023, yang penandaannya berupa plang/ sign board dan cat merah polet 2 (arah depan belakang pada pohon); b. Kegiatan pengelolaan berupa penanaman pada areal tanah kosong di Petak A0351 dengan jenis balsa; c. Pemantauan curah hujan dengan menggunakan alat penakar curah hujan yang terpasang di persemaian; d. Pemantauan Tinggi Muka Air (TMA) dengan menggunakan stik ukur yang dipasang pada S. Tandui pada koordinat S 3° 37' 34" E 115° 20' 18" dan S Aritan pada koordinat S 3° 35' 39" E 115° 18' 33"; e. Pemantauan Debit Air di Sungai Karang Limpat; f. Pemantauan laju erosi dengan metode stik erosi di lokasi Blok Penanaman RKT 2023 Petak B134 pada koordinat S 3° 37' 6" E 115° 20' 32"; g. Pemantauan kualitas air melalui uji Laboratorium bekerjasama dengan UPT Laboratorium Lingkungan Provinsi Kalimantan Selatan yaitu sebagai berikut : <ul style="list-style-type: none"> - Semester II tahun 2022 di lokasi Hulu Sungai Baruna, Hulu Sungai Aritan, Hulu & Hilir Sungai Satui; - Semester I tahun 2023 di lokasi Sungai Tandui Hulu, Sungai Tandui Hilir, Sungai Baruna Hulu, Sungai Aritan Hulu ; - Semester II tahun 2023 di lokasi Sungai Tandui Hulu, Sungai Tandui Hilir, Sungai Baruna Hulu, Sungai Aritan Hulu. h. Pemantauan kualitas tanah melalui uji Laboratorium bekerjasama dengan Laboratorium Lingkungan Kab. Tanah Bumbu Provinsi Kalimantan Selatan yaitu sebagai berikut : <ul style="list-style-type: none"> - Semester II tahun 2022 : Tidak Ada; - Semester I tahun 2023 : Tidak Ada; - Semester II tahun 2023 di lokasi Area Blok A1 i. Pemantauan kualitas Udara Ambient melalui uji Laboratorium bekerjasama dengan Laboratorium Lingkungan Kab. Tanah Bumbu Provinsi Kalimantan Selatan yaitu sebagai berikut : <ul style="list-style-type: none"> - Semester II tahun 2022 di lokasi Depan Kantor, Blok A-1; - Semester I tahun 2023 di lokasi Area Kantor, Tandui Blok A.1; - Semester II tahun 2023 di lokasi Area Kantor, Tandui Blok A-1
--	--	--

 Trustindo Certification	RESUME HASIL PELAKSANAAN PENILAIAN KINERJA PENGELOLAAN HUTAN LESTARI F1-02.15	 Komite Akreditasi Nasional LPVI-017-IDN
---	--	--

		<p>j. Pemantauan Tingkat Kebisingan Lingkungan melalui uji Laboratorium bekerjasama dengan Laboratorium Lingkungan Kab. Tanah Bumbu Provinsi Kalimantan Selatan yaitu sebagai berikut :</p> <ul style="list-style-type: none"> - Semester II tahun 2022 di lokasi Depan Kantor, Blok A-1 - Semester I tahun 2023 di lokasi Depan Kantor, Tandui Blok A-1 - Semester II tahun 2023 di lokasi Area Kantor, Tandui Blok A-1 <p>k. Peningkatan dampak positif ke masyarakat sekitar hutan selama rentang waktu audit yaitu berupa 1) bantuan kegiatan keagamaan & honor kaum; 2) bantuan HUT Dewan Adat Dayak (DAD) Kec. Dayak; 3) bantuan hewan kurban dan 4) bantuan hari besar agama perbaikan jalan dan jembatan.</p>
--	--	--

23) Prinsip 5 :
Pemenuhan terhadap peraturan ketenaga kerjaan

1.	Verifier 5.1.1.a.	:	Pedoman/prosedur K3
	NILAI	:	MEMENUHI
	Ringkasan Justifikasi	:	<p>Terdapat SOP Keselamatan dan Kesehatan Kerja (K3) dengan No. Dok : 137/SOP.K3; Revisi : I; tanggal terbit : 25 Februari 2024 yang berdasarkan hasil identifikasi bahaya, resiko dan tindakan pencegahan yang timbul dari kegiatan di lapangan.</p> <p>PT Batulicin Bumi Bersujud telah menunjuk petugas penanggung jawab K3 di lapangan atas nama Eko Susanto, S.Hut berdasarkan SK Direktur Utama PT BBB Nomor : 18/SK.BBB//2024 tanggal 2 Januari 2024.</p>
2.	Verifier 5.1.1.b.		Ketersediaan peralatan K3
	NILAI	:	MEMENUHI
	Ringkasan Justifikasi	:	<p>PT Batulicin Bumi Bersujud memiliki daftar list peralatan K3 Periode Februari 2024 yang dibuat oleh Eko Susanto (Plt. Assisten Manager) dan diketahui oleh Widi Astuti (Direktur Utama) tertanggal 21 Februari 2024, dengan rincian peralatan K3 masing-masing bidang yaitu sebagai berikut:</p> <ul style="list-style-type: none"> a. Bid. Produksi : peralatan K3 sebanyak 10 item terdiri dari sarung tangan kulit, masker, ear plug, helm, kacamata safety, sepatu safety, kikir chain saw, baju wear pack, rompi safety, jas hutan; b. Bid. Persemaian : peralatan K3 sebanyak 9 item terdiri dari sarung tangan kain, sarung tangan karet, sepatu bot, masker kain, kacamata safety, jas hujan, masker dengan filter, parang, celemek; c. Bid. Perencanaan : peralatan K3 sebanyak 11 item terdiri dari helm pengaman, sepatu safety/ bot, rompi safety, jas hujan, kacamata safety, tali pengaman, Kompas, alat pelindung wajah, parang, pluit, sarung tangan kain; d. Bid. Damkar : peralatan K3 sebanyak 18 item terdiri dari sarung tangan, sepatu bot, lampu kepala, gergaji tangan, jerigen air, tali, radio HT, peluit, helm pengaman, kampak, garu pacul, sekop, cangkul, APAR, gepyok/ pemukul api, Mobil pemadam 5.000 liter, motor trail KLX150, Radio Rig Motorola GM 338. <p>Berdasarkan hasil pemeriksaan lapangan terkait keberadaan K3, dijumpai diantaranya :</p>

			<ul style="list-style-type: none"> - Tersedia Alat Pelindung Diri (APD) seperti Helm, Sepatu Boot yang telah dibagikan kepada Karyawan. - Tersedia Alat Pemadam Api Ringan (APAR) dalam kondisi baik / tidak kadaluarsa yang di pasang pada Kantor dan Mess Karyawan. - Tersedia Kotak P3K yang berisi obat-obatan yang berada di kantor. - Terdapat spanduk beserta himbauan K3 yang dipasang kantor.
3.	Verifier 5.1.1.c.		Catatan kecelakaan kerja dan pelaporannya
	NILAI	:	MEMENUHI
	Ringkasan Justifikasi	:	<p>Terdapat laporan bulanan kecelakaan kerja pada areal PBPH PT Batulicin Bumi Bersujud yaitu periode September 2022 s.d Januari 2024 yang dibuat oleh Intan Perdana (Kelola Sosial) dan diperiksa oleh M. Khairan (Pit. Manager Operasional) serta diketahui oleh Widi Astuti (Direktur). Berdasarkan laporan tersebut, diverifikasi tidak terdapat kejadian kecelakaan kerja selama periode tersebut atau Nihil. Laporan Kecelakaan Kerja periode audit telah disampaikan kepada Kepala Dinas Tenaga Kerja, Transmigrasi, Koperasi dan Usaha Mikro Kabupaten Tanah Bumbu Provinsi Kalimantan Selatan dan terdapat bukti tanda terima berupa cap dan stempel serta tanda paraf di halaman depan surat pengantar.</p> <p>Berdasarkan hasil wawancara dengan Bpk. Eko Susanto selaku Penanggung Jawab K3, beberapa upaya yang dilakukan untuk menekan tingkat kecelakaan kerja antara lain :</p> <ul style="list-style-type: none"> - Pemberian APD kepada pekerja sesuai dengan tingkat resiko - Himbauan Penggunaan APD bagi seluruh pekerja di lapangan dan kantor sesuai dengan tingkat resiko bahayanya - Akan melakukan pemasangan rambu-rambu lalu lintas di jalan sebagai informasi agar menekan kecelakaan kerja. - Membuat tanda dan papan himbauan agar mengutamakan K3. - Briefing K3 sebelum melakukan pekerjaan setiap hari. - Safety talk setiap rabu
4.	Verifier 5.2.1.	:	Serikat pekerja atau kebijakan auditi yang membolehkan untuk membentuk atau terlibat dalam kegiatan serikat pekerja
	NILAI	:	MEMENUHI
	Ringkasan Justifikasi	:	<p>Pada saat audit di lingkungan kerja PBPH PT Batulicin Bumi Bersujud belum terdapat pembentukan serikat pekerja baik dalam serikat pekerja kehutanan maupun serikat pekerja lainnya. Namun demikian manajemen PT Batulicin Bumi Bersujud telah memberikan pernyataan kebebasan untuk berserikat, berkumpul dan bergabung membentuk serikat pekerja.</p> <p>Sesuai dengan penjelasan dari MR, maka diketahui bahwa pada PBPH PT Batulicin Bumi Bersujud telah memberikan kebebasan berserikat bagi karyawannya sesuai Surat Keputusan Direktur Utama PT Batulicin Bumi Bersujud Nomor: 003/BBB-Kpts/IX/2018 tanggal 9 September 2018 tentang Kebebasan Berserikat dan Perlindungan Hak Berorganisasi.</p> <p>Berdasarkan wawancara dengan beberapa karyawan PT Batulicin Bumi Bersujud diperoleh informasi bahwa karyawan sudah mengetahui Surat Pernyataan tersebut dan belum ada yang berkeinginan dalam pembentukan serikat pekerja.</p>
5.	Verifier 5.2.2.	:	Ketersediaan Dokumen KKB atau PP



RESUME HASIL PELAKSANAAN
PENILAIAN KINERJA PENGELOLAAN HUTAN LESTARI
F1-02.15



NILAI		:	MEMENUHI
	Ringkasan Justifikasi	:	<ul style="list-style-type: none">➤ Terdapat dokumen Peraturan Perusahaan PT Batulicin Bumi Bersujud Periode Tahun 2022 – 2024 yang telah disahkan oleh Dinas Tenaga Kerja dan Transmigrasi Kabupaten Tanah Bumbu dengan SK Nomor : B/562.2/1909/NKT-K3/IX/2022 tanggal 19 September 2022. Peraturan Perusahaan terdiri dari 13 Bab dan 54 Pasal dan mengatur tentang hak dan kewajiban karyawan PT Batulicin Bumi Bersujud.➤ Pengesahan Peraturan Perusahaan dari Disnakertrans Kabupaten Tanah Bumbu berlaku selama 2 (dua) tahun yaitu dari tanggal 19 September 2022 s.d 18 September 2024 dan telah dimuat dalam buku registrasi peraturan perusahaan pada Dinas Tenaga Kerja Dan Transmigrasi Kabupaten Tanah Bumbu Nomor Pendaftaran : 011/PP/HI/IX/2022.
6.	Verifier 5.2.3.	:	Keberadaan pekerja yang berusia kurang dari 18 tahun
NILAI		:	MEMENUHI
	Ringkasan Justifikasi	:	PT Batulicin Bumi Bersujud tidak mempekerjakan karyawan dibawah umur. Karyawan termuda atas nama Feri Nur Hasannudin dengan jabatan/ posisi sebagai Pengawas Pemeliharaan yang lahir di Kotabaru pada tanggal 14 Oktober 2000 dan masuk pertama kerja pada tanggal 30 November 2023, saat berusia 22 Tahun 11 bulan.

4.2 NILAI AKHIR KINERJA PHL

No.	Indikator	Nilai Kinerja Indikator	Nilai Kematangan/ Bobot Indikator	Nilai Kinerja Maksimal Indikator
1.	1.1	BURUK	1	3
2.	1.2	BURUK	1	3
3.	1.3	BAIK	3	3
4.	1.4	SEDANG	2	3
5.	1.5	SEDANG	2	3
6.	2.1	BURUK	1	3
7.	2.2	BAIK	3	3
8.	2.3	BURUK	1	3
9.	2.4	SEDANG	2	3
10.	2.5	SEDANG	2	3
11.	2.6	SEDANG	2	3
12.	3.1	BAIK	3	3
13.	3.2	SEDANG	2	3
14.	3.3	SEDANG	2	3
15.	3.4	BAIK	3	3
16.	3.5	SEDANG	2	3
17.	4.1	SEDANG	2	3
18.	4.2	SEDANG	2	3
19.	4.3	SEDANG	2	3
20.	4.4	SEDANG	2	3
21.	4.5	BAIK	3	3
JUMLAH			43	63
NILAI KINERJA TOTAL INDIKATOR PHL			(43 / 63) X 100 % = 68,25 % (SEDANG)	


 Samarinda, 20 Maret 2024
 LPVI PT Trustindo Prima Karya
 Ir Kurnia, IPU
 Direktur